

Bologna città metropolitana

ITA

Ciclovie

Punti di accoglienza turistica Bologna Welcome

Centro Città
Piazza Maggiore 1/e
booking@bolognawelcome.it
+39 051 65 83 190
bolognawelcome.com

Aeroporto G. Marconi
Area arrivi
airport@bolognawelcome.it

eXtraBO Outdoor Infopoint
Piazza Nettuno 1/ab
extrabo@bolognawelcome.it
+39 051 6583109
extrabo.com

Trasporti

Taxi
C.A.T: +39 051 4590 | taxibologna.it
C.O.TA.BO: +39 051 372727 | cotabo.it

Autobus e treni
TPER: tper.it
Trenitalia: trenitalia.it
Italo: italotreno.it

Marconi Express (Aeroporto-Stazione)
marconiexpress.it

Numeri e siti web utili

Pronto intervento
112

Vigili del fuoco **Soccorso Medico**
115 118

Corpo Forestale dello Stato
1515

GEV-Guardie Ecologiche Volontarie di Bologna
+39 051 6347464

cicloviadelsole.it

Scopri il verde di Bologna



extrabo.com

Ciclovía del Sole

📍 124 km

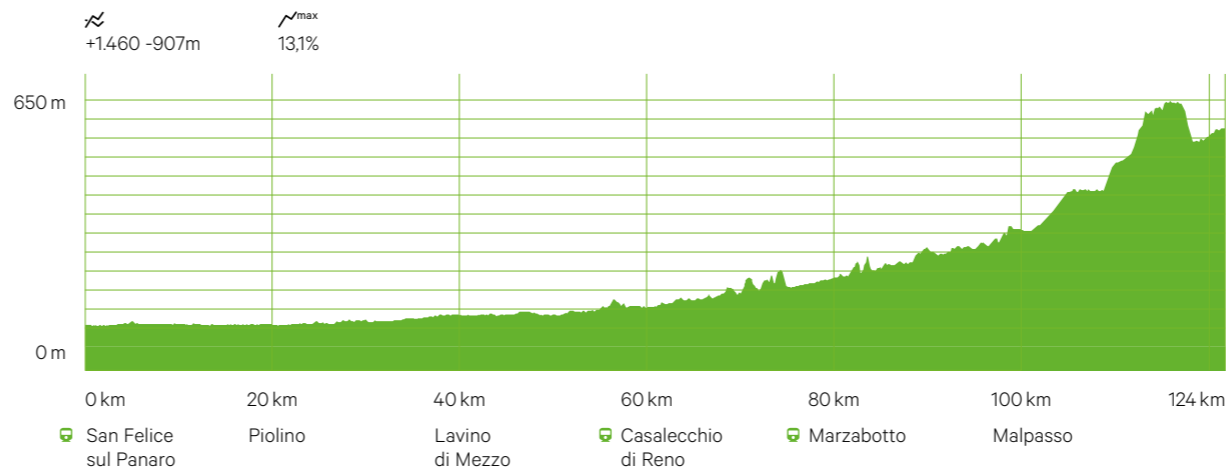


Rocca Estense, Quadricromie, Vasche dell'ex zuccherificio, Museo Automobili Lamborghini, La Bora, Piazzetta Betlemme, Museo Giocars, Gelato Museum Carpigiani, Bologna, Contrafforte Pliocenico, Parco Storico di Montesole, Rocchetta Mattei, Opere di Ontani, Palazzo Comelli, Museo della Demm, Parco dei Laghi di Suviana e Brasimone.



Tratto Mirandola-Osteria Nuova su sede propria; Osteria Nuova-Bologna: ciclabile da subito; Bologna-Appennino Tosco-Emiliano: in costruzione.

Un percorso ciclabile vario e divertente con un cambio di scenari e paesaggi per cogliere tutta l'anima di Bologna. Si arriva da due grandi città d'arte Verona e Mantova per ritrovarsi immersi nella pianura bolognese con un percorso facile e leggero di 50km.



Tra piccole ferrovie che punteggiano campi infiniti si giunge nel cuore della città: Bologna. Da qui, dopo una sosta fatta di cultura, buon cibo e musica si prosegue tra i dolci colli in direzione Firenze, per ritrovarsi con un po' di sudore in fronte a pedalare nel cuore dell'Appennino Tosco-Emiliano.

Ciclovía del Santerno

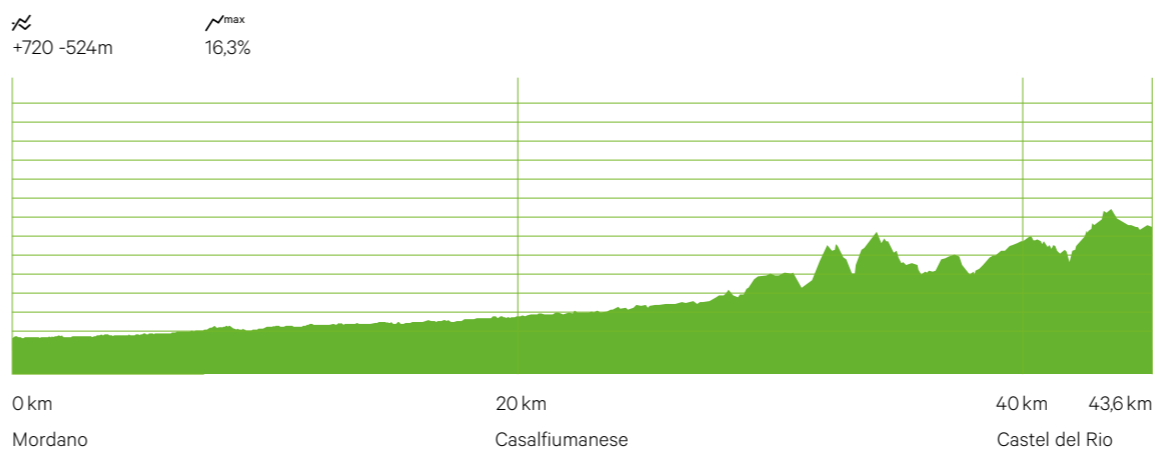
📍 43,6 km



Torri gemelle, Chiesa di San Prospero Vescovo, Imola, Parco Manusardi, Palazzo Baronale, Parco della Vena del Gesso Romagnola, Museo Giuseppe Mengoni, Ponte e Palazzo Alidosi.



Ciclabile su sede propria e con brevi tratti su strada. Prestare massima attenzione nel tratto stradale e negli attraversamenti fluviali.



Un percorso vario, tra le colline del Parco della Vena del Gesso Romagnola, solcate da una dorsale argentea che in modo deciso e brusco, interrompendo i dolci profili collinari, conferisce e regala paesaggi unici.

Ciclovía del Navile

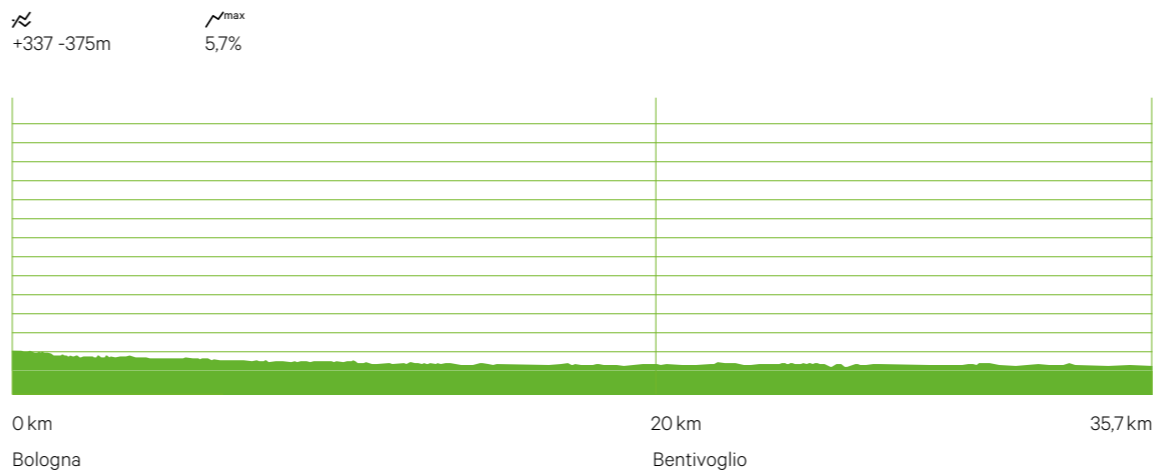
📍 35,7 km



Museo del Patrimonio Industriale, sostegni, Museo della Civiltà Contadina, Bentivoglio, Oasi La Rizza, Casone del Partigiano.



Percorso pedalabile. Brevi tratti su strada su cui prestare massima attenzione in particolare attraversamento pericoloso all'altezza della SP20. Alcuni tratti su fondo sterrato.



secondarie. Si passa tra imponenti manufatti idraulici (i sostegni) per poi immergersi nella natura tipica della pianura bolognese: campi sconfinati punteggiati da chiesette, antiche ville e oasi protette.

Circondata da dolci incontaminati colli, terre laboriose attraversate da corsi d'acqua e cultura, Bologna è una gemma nascosta nel cuore dell'Italia.

Dalla pianura ai colli al suo Appennino, Bologna è un luogo unico che merita di essere vissuto a bordo della propria bicicletta. Fermati e osserva la natura che ti circonda. Riparti e prosegui verso nuovi colori, sapori e orizzonti.

Monta in sella. È ora di partire!



Come arrivare

- ✈️ Aeroporto Bologna G. Marconi
- 🚉 Stazione Bologna Centrale
- 🚗 Autostazione di Bologna
- 🛣️ Autostrade (A1-A13-A14)

Le ciclovie sono adatte a tutti?

Le ciclovie riportate in questa mappa sono adatte a tutti i tipi di ciclisti, a gruppi e famiglie. Ogni tappa presenta gradi di difficoltà differenti con una durata di percorrenza che può variare da una giornata a mezza giornata e ovviamente dal tuo grado di allenamento e/o se viaggi in famiglia. Qualora decidessi di percorrere il tratto appenninico di Ciclovía del Sole, ti ricordiamo di prestare attenzione sia per la difficoltà dovuta ai cambi di pendenza sia alle auto con cui condividerai la carreggiata. Per maggiori informazioni puoi contattare eXtraBO, l'outdoor infopoint di Bologna.

Qual è il periodo migliore per viaggiare?

Le ciclovie, nella loro interezza o in parte, sono percorribili tutto l'anno. Il periodo migliore nella zona nord, quindi quella della pianura, va da aprile a ottobre. Da novembre a marzo potrebbe aumentare la probabilità di nebbia e pioggia e nei periodi invernali di neve. Per quanto riguarda la zona sud, quella appenninica, si consiglia il periodo maggio-settembre/inizio ottobre. Nei periodi successivi si potrebbero riscontrare i tipici cambiamenti climatici delle zone appenniniche.

È possibile noleggiare una bicicletta?

Sì. Per noleggiare biciclette muscolari, mountain bike, e-bike puoi contattare eXtraBO che ti assisterà nel trovare il servizio che meglio risponde alle tue esigenze.

È possibile trasportare la bicicletta sui treni?

Sì. Sui vari percorsi sono presenti stazioni Ferroviarie, con frequenza regionale, i cui treni permettono il trasporto bici. Le biciclette possono essere trasportate a bordo dei treni regionali -anche quelli non segnalati con apposito pittogramma- in modalità gratuita a condizione che le dimensioni non superino i cm 120x80x45, e che non arrechino pericolo o disagio agli altri viaggiatori. Sui treni contrassegnati da apposito pittogramma, limitatamente ai posti disponibili, è invece possibile trasportare una bicicletta montata, acquistando il supplemento bici valido fino alle ore 23.59 del giorno indicato sul biglietto o, in alternativa, un altro biglietto di corsa semplice di 2 classe. Per maggiori informazioni puoi consultare il sito trenitalia.com oppure, se hai bisogno di assistenza contatta eXtraBO.

Ci sono strutture ricettive specializzate?

Il territorio si sta attrezzando per proporre strutture dedicate ai cicloturisti che desiderano viaggiare a bordo delle proprie biciclette. Per informazioni e prenotazioni puoi rivolgerti a eXtraBO.

Esistono servizi dedicati come viaggi guidati e trasporto bagagli?















Sì, è possibile creare dei tour/viaggi accompagnati da guide cicloturistiche certificate e abbinare altri servizi come il trasporto bagagli. Rivolgiti a eXtraBO per ottenere assistenza.





Parma
← Piacenza
Milano

Ciclovie

-  **Ciclovía del Sole**
-  **Ciclovía del Navile**
-  **Ciclovía del Santerno**
-  **Pista ciclabile su sede propria**
-  **Su strada mista a basso traffico/in carreggiata**
-  **Su sede propria e con brevi tratti su strada**
-  **In costruzione, percorso su viabilità ordinaria**
-  **Tratta di 20 Km**
-  **Punti di interesse**
-  **Fontanelle entro 500 m dal percorso (fonte openstreetmap.org)**
-  **Stazione ferroviaria (bici in carrozza)**
-  **Parchi, riserve e oasi**
-  **Quota (m)**
-  **Incrocio pericoloso**



Ravenna
Rimini →

Forlì

Firenze
↓ Roma