



Green
is Bologna

Descubre

La Línea Gótica








A lo largo de las sendas de la Línea Gótica podrán recorrer la historia y las vicisitudes de hombres y mujeres que lucharon en la última defensa avanzada alemana durante la campaña de Italia. A partir de octubre de 1944 hasta abril de 1945, los Apeninos Boloñeses fueron el escenario de grandes batallas en las que se enfrentaron el ejército alemán y las fuerzas aliadas que estaban avanzando desde el sur de la península italiana. El trazado de este camino histórico se extiende del oeste al este, saliendo del lago Scaffaiolo, en el Parque Regional del Corno alle Scale, hasta el pueblo de Tossignano, en el parque de la "Vena Del Gesso Romagnolo".



Cómo llegar

La ciudad de Bologna es de fácil acceso con los principales medios de transporte

Bologna

-  Aeropuerto Bologna G. Marconi
-  Estación Bologna Centrale
-  Autopistas (A1-A14)

Gothic Line

⊗ Senderismo

1 Etapa

Longitud: **15,8 km** Desnivel: **+600 -1,800** Duración: **6 h**

2 Etapa

Longitud: **14 km** Desnivel: **+600 -1150** Duración: **5 h**

3 Etapa

Longitud: **15,1 km** Desnivel: **+500 -490** Duración: **5 h**

4 Etapa

Longitud: **20 km** Desnivel: **+750 -1,300** Duración: **7 h**

5 Etapa

Longitud: **15,6 km** Desnivel: **+850 -660** Duración: **6 h**

6 Etapa

Longitud: **21 km** Desnivel: **+1050 -1000** Duración: **7 h**

7 Etapa

Longitud: **16,5 km** Desnivel: **+1100 -1200** Duración: **6 h**

8 Etapa

Longitud: **21 km** Desnivel: **+700 -800** Duración: **7 h**

9 Etapa

Longitud: **20 km** Desnivel: **+700 -660** Duración: **7 h**

10 Etapa

Longitud: **16 km** Desnivel: **+700 -800** Duración: **6 h**

Lake Scaffaiolo

Rocca Corneta

Abetaia

Iola

Castel d'Aiano

MdSpè

Vergato

Monte Salvaro

Monte Sole

Vado

Brento

Livergnano

Monte delle Formiche

Monterenzio

Monte Cerere

S. Clemente

Monte Penzola

Tossignano

Borgo Rivola

Riolo Terme

Longitud total: 175

Desnivel global positivo: 7.550

Desnivel global negativo: 9.850

Altitud máxima: 1750 m (Lago Scaffaiolo)

Altitud mínima: 98 m (Borgo Tossignano)

Etapas: 10

Municipios atravesados: 15



Lago Scaffaiolo

Corno alle Scale

Situado a 1750 metros de altura, dentro de la zona montañosa del Corno alle Scale, es una etapa del Sendero Italia, que recorre toda la dorsal de los Apeninos, hasta los Alpes (Sendero Europeo E1). En las inmediaciones de este pequeño cuerpo de agua se encuentra el refugio alpino más antiguo de los Apeninos Tosco-Emilianos, llamado Duca degli Abruzzi.



Rocca Corneta

Lizzano in Belvedere

A medio camino entre Lizzano y Vidiciatico se encuentra Rocca Corneta. En su cresta se asistió al cruce del frente por parte de los aliados, durante las complicadas etapas finales de la Segunda Guerra Mundial (febrero 1945). La iglesia, que se quedó en parte destruida, fue restaurada y en su interior se colocó una antigua imagen de la Virgen con El niño de papel maché, importante atracción para una gran cantidad de peregrinos.



Guanella, Monumento a la FEB

Loc. Abetaia

En los alrededores de Monte Castello se asistió por meses a las campañas bélicas de las fuerzas aliadas y partisanas. Aquí tuvo lugar la acción ofensiva más importante de la Fuerza Expedicionaria Brasileña (o FEB), que aún se estudia en las academias militares brasileñas. Un monumento, diseñado por Mary Vieira en 1996 y compuesto por dos arcos blancos de granito que se entrelazan apoyándose sobre una base de mármol negro, recuerda a los militares brasileños víctimas de la guerra.



Maqueta multimedia de la Línea Gótica

Castel d'Aiano

Única en su género, la maqueta reproduce los acontecimientos principales que se produjeron en la línea gótica entre agosto 1944 y abril 1945, cuando el país fue liberado. Un cuento multimedia bilingüe les enseñará de forma simplificada la fase final de la Segunda Guerra Mundial en Italia, pasando por las maniobras de los ejércitos, las grandes batallas, la lucha partisana y los masacres a manos de de los nazi-fascistas.




Vergato

La presencia de puentes ferroviarios y de carretera, que permitían los suministros alemanes en la Línea Gótica, llevó los aliados a bombardear 23 veces el pueblo de Vergato, desde octubre de 1944 una "ciudad fantasma" casi completamente destruida en la línea del frente. Monumentos y cipos están dedicados a los "praçinhas" en las aldeas de Castelnuovo, Bosaccio y Precaria, mientras que otro monumento, dedicado a los combatientes de la Línea Gótica, se encuentra justo por encima del anejo de Cereglio. En el fortín alemán de Monte Pero podrán recorrer un sendero de montaña lleno de restos de trincheras, campos de tiro, adarves y refugios alemanes.

Monumento Monte Sole

Parque Histórico Monte Sole

En este lugar se había instalado la brigada partisana "Stella rossa" (estrella roja) del Lupo (lobo) Mario Musolesi y aquí se produjo el masacre del 29 de septiembre-4 de octubre 1944, que cobró 770 vidas, en su mayoría civiles. El parque histórico de Monte Sole se estableció para valorar la memoria de estas víctimas y para proteger los sitios relacionados con estos acontecimientos históricos. El corazón del parque es sin duda el "Memoriale dell'Eccidio" (Monumento del masacre), donde las tropas nazis mataron a centenares de habitantes de esta tierra laboriosa. En San Martino tiene su sede la fundación "Scuola di Pace Monte Sole" (Escuela de paz Monte Sole), que realiza actividades didácticas centradas en el tema de la paz.





Monte Adone

Contrafuerte Pliocénico

Su cumbre es la más alta de la Reserva Natural del "Contrafforte Pliocénico", una muralla natural a 15 km de largo, barrera natural a caballo entre cinco valles (del oeste al este: Reno, Setta, Savena, Zena e Ídice). Los alemanes la defendían con firmeza para cerrarle el camino a quienes quisieran dirigirse a Bolonia. Tras ser ocupado por todo el invierno, Monte Adone fue finalmente reconquistado el 18 de abril de 1945 por la 91 división americana, que abrió la puerta al avance hacia Bolonia.



Winter Line Museum

Situado en el corazón de Livergnano dentro de una de las casas excavadas en la roca del contrafuerte pliocénico, el museo Winter Line alberga una gran colección de objetos de la Segunda Guerra Mundial. En tiempos de guerra, la habitación que acoge la exposición fue utilizada por primera vez como cobertizo para un tanque alemán, y después como refugio para los soldados americanos.



Vena del Gesso

Esta impresionante cordillera yesoso-calcárea se desarrolla por 20 km en las provincias de Bolonia y Rávena entre el valle del torrente Sellustra y el del torrente Lamone, cruzando territorios sugestivos y su salvaje belleza, donde soldados, o mejor dicho hombres, dieron su propia vida contra el enemigo. Aquí podrán percibir el recuerdo del barro y del frío agotando a los cuerpos y haciendo imposible la supervivencia, por los que a menudo se perdió la voluntad misma de luchar.



Tossignano

(Punto de llegada)

A lo largo de la Vena del Gesso, llegarán por fin a las ruinas de la antigua fortaleza de Tossignano, un pueblo situado en las inmediaciones del último bastión alemán, que permaneció "tierra de nadie" durante todo el invierno. Tras ser casi completamente destruido, fue liberado por los aliados el 12 de abril de 1945. Hoy, ejemplos interesantes son el monumento a los caídos, en la plaza del pueblo, así como el puente metálico Bailey, realizado por los aliados sobre el río Santerno, que todavía puede apreciarse en la Calle Rineggio.

¿Qué es la Línea Gótica ?

En otoño de 1943, inmediatamente después de la firma del armisticio entre Italia y las fuerzas anglo-americanas que habían ocupado Sicilia, el mando alemán estableció un plan de defensa para retrasar el avance de los ejércitos aliados hacia el Norte de la península italiana. Importantes fortalezas eran dos líneas fortificadas que dividían el país en dos partes conectando el Mar Tirreno con el Adriático: la Línea Gustav, desde el río Garigliano hasta Ortona, y la Línea Gótica (Gotenstellung en alemán, Gothic Line en inglés), desde la desembocadura del río Magra hasta Pesaro. Numerosas líneas más pequeñas existían entre las dos. La Línea Gótica, con sus 320 km de largo, aprovechaba del terreno extremadamente irregular de los Apeninos Tosco-Emilianos en toda su extensión.

A lo largo del trazado se habían dispuesto 479 cañones, 2.375 ametralladoras, 100 mil minas, casi 4.000 casamatas y 16 mil perchas para francotiradores. Además, se habían colocado cientos de kilómetros de alambre de púas y se habían cavado innumerables trincheras anti-tanque. Le asignaron el nombre de Línea Gótica en abril de 1944, pero en junio del mismo año se rebautizó Grüne Linie (Línea Verde) por orden de Hitler, que temía consecuencias propagandísticas negativas en caso de que los aliados hubieran sobrepasado una línea llevando el nombre de una población germánica.

¿Cómo puedo alcanzar una de las etapas saliendo de Bolonia?

Al tratarse de un camino transversal, hay varias opciones para interceptar el trazado principal. Pueden dejar Bolonia en tren con destino Porretta Terme, y de allí coger el autobús de línea hasta Cavone, después caminar por un par de horas hasta el lago Scaffaiolo, donde van a encontrar el refugio Duca degli Abruzzi y Le Malghe. También se puede interceptar el camino desde una de las estaciones de trenes siguientes: Marzabotto; Pian di Venola, Vergato; Riola o Pianoro; Vado, Grizzana; Ozzano; Castel S.Pietro Terme; Imola. Sin embargo les recomendamos que contacten con ExtraBO para recibir asistencia en relación a la organización y la planificación de su itinerario y para obtener informaciones sobre la logística.

¿Se puede recorrer la línea Gótica aunque solo por una corta distancia?

Pueden recorrer el camino en su totalidad (10 etapas), o dividiéndolo en 2/3 trayectos más cortos por la presencia de líneas ferroviarias y de autobuses. Podrán también utilizar los servicios de transferencia con lanzaderas privadas para grupos pequeños o medianos. Para más información al respecto o asistencia no duden en contactar con ExtraBO.

¿Qué tan larga es la Línea Gótica y cuántos días tarde en recorrerla?

La Línea Gótica tiene una longitud de 175 km, y se puede recorrer en su totalidad en 10 días de camino. Consideren un día más en caso de que opten por salir del Lago Scaffaiolo.

eXtraBO

Piazza Nettuno 1/ab, 40124, Bologna
T +39 346 115 9222 – 051 65 83 190

M extrabo@bolognawelcome.it – incoming@bolognawelcome.it

