



Green
is Bologna

Scopri

la Via degli Dei

Bologna-Firenze








La Via degli Dei è un itinerario millenario, lungo 125 km, che collega il centro di Bologna con quello di Firenze, attraversando l'Appennino Tosco-Emiliano. Prima gli Etruschi, poi i Romani utilizzarono questo percorso come collegamento tra le due città. Nonostante nel Medioevo sia diventato un semplice sentiero utilizzato dai viandanti che avessero bisogno di percorrere questo cammino, è ancora possibile ammirare i tratti della strada Flaminia Militare risalente al 187 a.C. per volontà del console romano Caio Flaminio.






Come arrivare

Bologna e Firenze sono facilmente raggiungibili con i principali mezzi.

Bologna

-  Aeroporto Bologna G. Marconi
-  Stazione Bologna Centrale
-  Autostrade (A1-A14)

Firenze

-  Aeroporto Firenze A. Vespucci
-  Stazione Santa Maria Novella
-  Autostrade (A1-A11)

Via degli Dei

✕ **Trekking**

🚲 **Mountain Bike**

1 Tappa

Lunghezza: **22 Km**
Dislivello: **+817 m; -515 m**
Tempo: **6.50 h**

Lunghezza: **21.8 Km**
Dislivello: **+827 m; -525 m**
Tempo: **2.30 h**

22 Km

Badolo

2 Tappa

Lunghezza: **28 Km**
Dislivello: **+1460 m; -1038 m**
Tempo: **9.50 h**

Lunghezza: **27.3 Km**
Dislivello: **+1301 m; -888 m**
Tempo: **2.30 h**

28 Km

Madonna dei Fornelli

3 Tappa

Lunghezza: **17.5 Km**
Dislivello: **+783 m; -753 m**
Tempo: **5.50 h**

Lunghezza: **17.65 Km**
Dislivello: **+786 m; -755 m**
Tempo: **2.00 h**

17.5 Km

Monte di Fò

4 Tappa

Lunghezza: **23.5 Km**
Dislivello: **+641 m; -1197 m**
Tempo: **6.30 h**

Lunghezza: **23.5 Km**
Dislivello: **+702 m; -1246 m**
Tempo: **2.00 h**

23.5 Km

San Piero a Sieve

5 Tappa

Lunghezza: **34 Km**
Dislivello: **+1267 m; -1510 m**
Tempo: **11.20 h**

Lunghezza: **34 Km**
Dislivello: **+1177 m; -1038 m**
Tempo: **3.00 h**

34 Km

Firenze

Totale km: 125

Dislivello complessivo positivo: 4968

Dislivello complessivo negativo: 4452

Altitudine massima: 1202 Le Banditacce

Altitudine minima: 54 Bologna

Tappe: 5

Comuni: 12

Regioni: 2



Bologna

Crocevia di generazioni e provenienze

Piazza Maggiore, crocevia di generazioni e provenienze, con i suoi palazzi e monumenti fa da sfondo al punto di partenza della Via degli Dei. Camminate lungo i 666 archi del portico di San Luca. Il portico, costruito a partire dal 1674, è lungo quasi 3,8 km. Secondo alcuni, i suoi archi rappresentano il serpente, ovvero il demonio (666 nel libro dell'Apocalisse -scritta da San Giovanni-, par.13 vers.18, questo numero viene indicato come il numero della bestia, identificata con il demonio), la cui testa viene schiacciata dalla Madonna, simboleggiata dal Santuario in cima al Colle della Guardia.



Chiusa di Casalecchio

L'opera di meccanica idraulica più antica d'Europa

Tutt'ora in funzione, da ottocento anni "governa" l'afflusso delle acque del fiume Reno alla Città di Bologna attraverso un sistema di paraporti e di canali. Simbolo di sinergia tra uomo e natura, nel 2010, è entrata a far parte della lista dei Patrimonio dell'Umanità dell'Unesco (Patrimoni Messaggeri di una Cultura di Pace a favore dei Giovani).



Il Ponte di Vizzano

I passatori

Per attraversare il fiume Reno esistevano i "passatori", barcaiolari che trasportavano persone e merci sfruttando i punti più agevoli del fiume. Una tradizione millenaria rimasta immutata sino al 1930, quando una maestra fece una petizione per la costruzione del ponte in modo tale che i suoi alunni potessero attraversare il fiume per raggiungere la scuola in qualunque condizione climatica.

Perché Via degli Dei?

La Via degli Dei è un percorso ideato alla fine degli anni '80 del '900 da un gruppo di escursionisti bolognesi. Ricalca prevalentemente l'antico tracciato dell'antica strada romana Flaminia Militare di cui sono visibili diversi tratti di basolato scoperti il 25 agosto 1979 da due amanti della montagna, Cesare Agostini e Franco Santi. Deve il suo nome ai nomi dei luoghi attraversati dal sentiero: Monte Adone (Adonis), Monzuno (Mons Iovis), Monte Venere (Venere) e Monte Luario (Lua).



Monte Adone

Le “torri” del Monte Adone

Il monte, con i suoi 655 metri e le sue particolari torri plasmate dall'azione combinata dell'erosione e degli agenti atmosferici, lo rendono un punto facilmente riconoscibile. Una volta raggiunta la cima (la più elevata della Riserva Naturale del Contrafforte Plioceno), vedrete apparire due croci, una bianca ed una nera e un piccolo contenitore di metallo che custodisce le memorie dei viaggiatori. Aprirlo e leggere i commenti dei precedenti viaggiatori, con il vento che soffia sul viso, ti farà sentire parte di una comunità.

Attenzione al leone!

Se tra Badolo e Brento sentite un leone ruggire o il verso di uno scimpanzé, non vi spaventate: non sono né la fame o la fatica a procurarvi allucinazioni. Tigri, leoni, scimpanzé e tutta la fauna autoctona dell'Appennino abitano proprio qui: il Centro tutela e ricerca fauna esotica e selvatica Monte Adone ospita esemplari di animali di ogni specie, tutti con una storia alle spalle spesso segnata da sofferenze.



Il Contrafforte pliocenico

Un museo geologico a cielo aperto

Il Contrafforte Plioceno è caratterizzato dalla presenza di fossili e conchiglie che testimoniano il fatto che in questi luoghi, durante il Pliocene (5-2 milioni di anni fa), ci fosse il mare. Un mare poco profondo con un clima tropicale, composto da ampie baie dove i fiumi che scendevano dalle catene montuose sfociavano in mare dove ora c'è la Pianura Padana.



Madonna dei fornelli

fornelli, fornaci e focolari

Il toponimo “fornelli” si riferisce alla presenza di carbonai soliti accendere nei boschi piccoli fuochi per bruciare lentamente la legna ed ottenere così il carbone. Secondo altri deriverebbe dalla parola Fornax in riferimento ad una fornace oppure un cratere. Si potrebbe quindi anche azzardare l'ipotesi che in questo luogo, al tempo della Roma Imperiale, vi fossero alcune fornaci da cottura o da calce.

Cimitero tedesco della Futa, Monte Adone
© Iambassador

Contrafforte pliocenico
© Archivio Ente Parchi Emilia Orientale
Daria Victorini



Flaminia Militare

L'antica strada delle legioni romane

Il tracciato scoperto e documentato di questa antica strada realizzata dalle legioni romane è di circa 24 km, da Monte Venere a Monte Poggione. È una strada di crinale ma si trova 10-20 metri più in basso, ben riparata dal vento. Presenta caratteristiche tipiche di una strada ufficiale: è lineare, ha una larghezza costante di 2,40 m (corrispondente alla misura romana di 8 piedi) e si può calcolare che per ogni metro siano stati utilizzati circa 25 quintali di arenaria.



Il cimitero tedesco della Futa

Il più grande cimitero tedesco italiano

È il maggiore tra i 12 cimiteri militari germanici presenti in Italia. Conta quasi 33.000 salme e resta a monito e ricordo di una guerra che ha duramente colpito l'Appennino e non solo. Progettato e realizzato negli anni '60 (fino agli anni '50 la Germania non poteva edificare cimiteri nei paesi teatro di guerra) è un esempio di architettura del paesaggio.



Fiesole

Firenze è davanti a voi

Città etrusca con un'ampia area archeologica. Attraversando il centro si possono osservare il teatro romano, la Cattedrale di San Romolo, il Convento di San Francesco dove sorge l'acropoli. A Fiesole è possibile visitare anche le cave, famose per la pietra arenaria, detta "fiesolana". Salite fino al belvedere dove vedrete a "pochi passi" da voi Firenze. Ce l'avete quasi fatta.



Firenze

La culla del Rinascimento

Siete finalmente arrivati a Firenze, una città che ha mantenuto inalterato il proprio fascino e lo splendore del passato e che l'Unesco ha definito la città "Simbolo del Rinascimento". Firenze, circondata dalle dolci colline di Settignano, Fiesole, Careggi, Arcetri e Bellosguardo, è anche il punto finale (o iniziale) del lungo percorso - ricco di storia, aneddoti, camminatori incrociati sul cammino e di esperienze sensoriali- che avete intrapreso.

Quanti giorni ci vogliono per percorrere la Via degli Dei?

È un percorso di media difficoltà che può essere percorso a piedi in 5 o più giorni (in base alle abilità dei camminatori) o in 2 o più giorni in bici (in base alle abilità dei ciclisti). Se non hai esperienza, senso dell'orientamento, capacità varie di adattamento alla montagna ti consigliamo vivamente di metterti in contatto con un tour operator che ti può aiutare ad organizzare il viaggio.

Quando percorrere la Via degli Dei?

L'itinerario è percorribile tutto l'anno, ma un'attenzione particolare deve essere prestata durante i periodi estivi (alte temperature) e invernali (bassa temperature e neve).

Esiste un servizio di trasporto bagagli organizzato?

È possibile opzionare il trasporto bagagli attraverso Tour Operator specializzati. Per maggiori informazioni contatta Bologna Welcome.

Come mi muovo in velocità tra Bologna e Firenze?

Ogni giorno 51 treni ad Alta Velocità collegano Bologna a Firenze in soli 35 minuti.

Lungo il cammino è possibile utilizzare servizi pubblici?

Per quasi l'intera lunghezza l'itinerario intercetta punti nodali della rete del trasporto pubblico. Per maggiori info visita il sito ufficiale www.viadeglidei.it o contatta o contatta l'Ufficio Turistico del Comune di Sasso Marconi – infoSASSO

L'essenziale per mettersi in viaggio

Calzature

- Consigliati gli scarponcini alla caviglia e sufficientemente rodate e adatte al vostro piede
- Calze tecniche anti-vescica

Abbigliamento

- 2/3 T-shirt in microfibra e t-shirt in cotone per la notte
- Pantaloni tecnici preferibilmente lunghi
- Un maglione o felpa o pile
- Una giacca traspirante antivento impermeabile all'acqua
- Biancheria intima
- Guanti e cappello in invernale
- Berretto e occhiali da sole
- Asciugamano o accappatoio in microfibra

Essenziali

- Carta escursionistica dell'itinerario 1:25.000
- Zaino da 40/50lt che non dovrà mai superare i 7-8 kg (acqua inclusa, almeno 3 litri al giorno in estate)
- Crema Solare
- Kit pronto soccorso con: bende, cerotti, cerotti antivesciche...
- Un sistema GPS per orientarvi
- Necessario per l'igiene personale

Altro

- Telefono e caricatore
- Power bank
- Macchina fotografica
- Bastoncini telescopici (opzionali)
- Credenziali della Via degli Dei per collezionare i timbri di tappa in tappa
- Tela antipioggia per zaino

viadeglidei.it

InfoSASSO

Via Porrettana 314 — 40037 Sasso Marconi
T 051 6758409 F. 051 6758408
M info@infosasso.it

Bologna Welcome Tourist Information Office

Piazza Maggiore 1/e — 40124 Bologna
T 051 65 83 190
M incoming@bolognawelcome.it

