

Bologne, ville métropolitaine

FR

Voies cyclables

Points d'accueil touristique Bologne Welcome

Centre ville
Piazza Maggiore 1/e
booking@bolognawelcome.it
+39 051 65 83 190
bolognawelcome.com

Aéroport G. Marconi Zone des arrivées
airport@bolognawelcome.it

eXtraBO Outdoor Infopoint
Piazza Nettuno 1/ab
extrabo@bolognawelcome.it
+39 051 6583109
extrabo.com

Transports

Taxi
C.A.T : +39 051 4590 | taxibologna.it
C.O.TA.BO : +39 051 372727 | cotabo.it

Autobus et trains
TPER : tper.it
Trenitalia : trenitalia.it
Italo : italotreno.it

Marconi Express (Aéroport-Gare)
marconiexpress.it



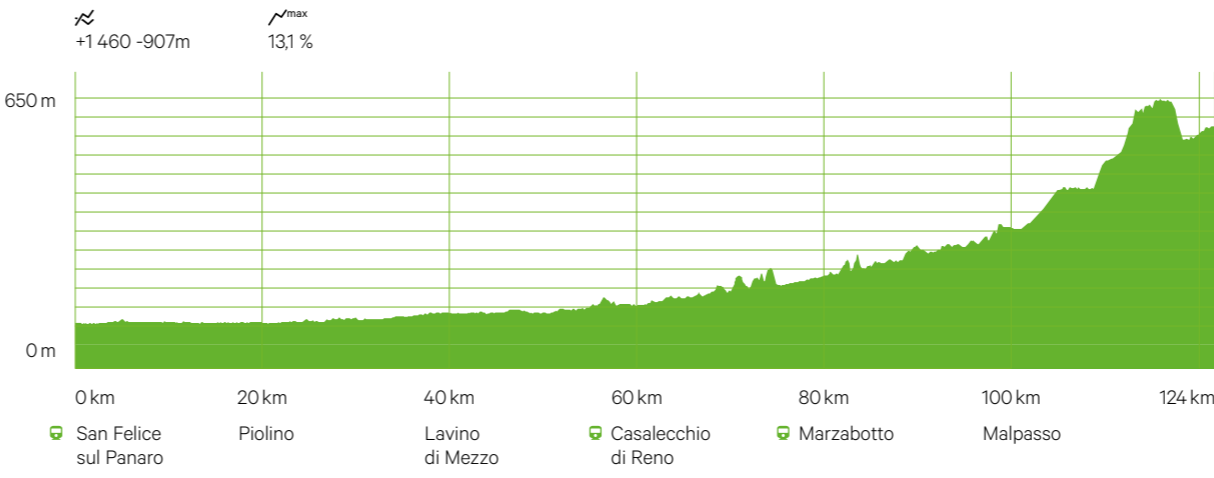
Ciclovia del Sole

📍 124 km

👁️ Rocca Estense, Quadricromie, Cuves de l'ancienne sucrerie, Musée Automobiles Lamborghini, La Bora, Piazzetta Betlemme, Musée Giocars, Gelato Museum Carpigiani, Bologne, Contrefort pliocène, Parc historique de Montesole, Rocchetta Mattei, Œuvres d'Ontani, Palazzo Comelli, Musée de la DEMM, Parc des lacs de Suviana et Brasimone.

📖 Parcours Mirandola-Osteria Nuova sur voie indépendante ; Osteria Nuova-Bologne : cyclable dès maintenant ; Bologne-Apennins Tosco-Emiliano : en construction.

Une piste cyclable variée et amusante avec un changement de scénarios et de paysages pour saisir toute l'âme de Bologne. Vous venez de deux grandes villes d'art Vérone et Mantoue pour se retrouver plongé dans la plaine bolognaise avec un parcours facile et léger de 50km.



Parmi les petits chemins de fer qui parsèment des champs infinis, on arrive au cœur de la ville : Bologne. De là, après un arrêt pour la culture, la bonne nourriture et la musique, on continue à travers les douces collines vers Florence, tout en pédalant, sueur au front, au cœur des Apennins toscans-émiliens.

Ciclovia del Santerno

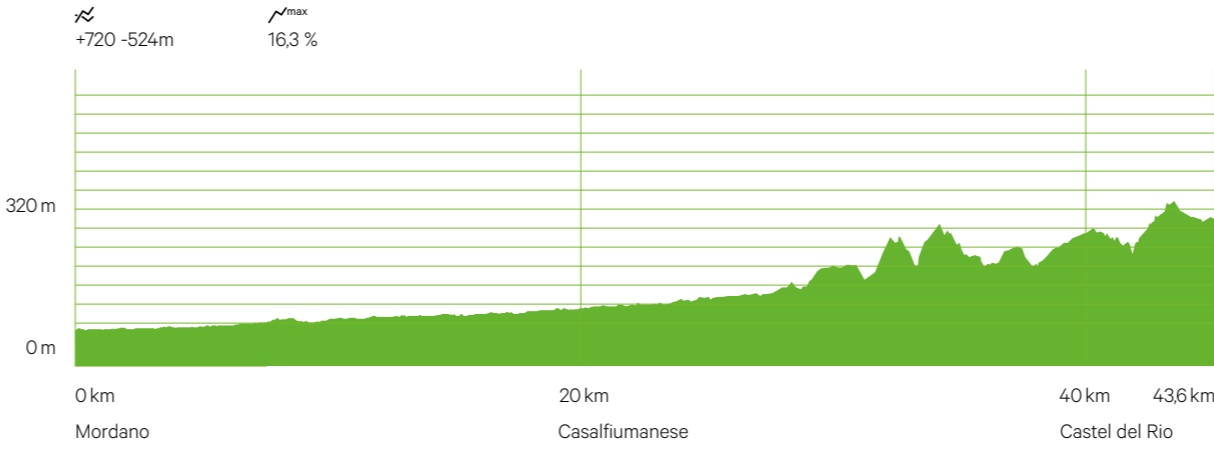
📍 43,6 km

👁️ Tours jumelles, Église de San Prospero Vescovo, Imola, Parc Manusardi, Palazzo Baronale, Parc de la Vena del Gesso Romagnola, Musée Giuseppe Mengoni, Pont et Palazzo Alidosi.

📖 Cyclable sur voie indépendante et avec de courts trajets sur route. Portez une attention particulière au tronçon routier et aux traversées fluviales.

Quarante-quatre kilomètres de pure merveille panoramique pour découvrir les riches vallées de la rivière Santerno. Le parcours commence parmi les rangées de vignes et les pêcheurs de Mordano et arrive dans les bois et les châtaigneraies séculaires de Castel del Rio.

Un itinéraire varié, parmi les collines du Parc de la Vena del Gesso Romagnola, sillonné par une crête argentée qui interrompt brusquement les doux contours des collines, donnant un paysage unique.



Ciclovia del Navile

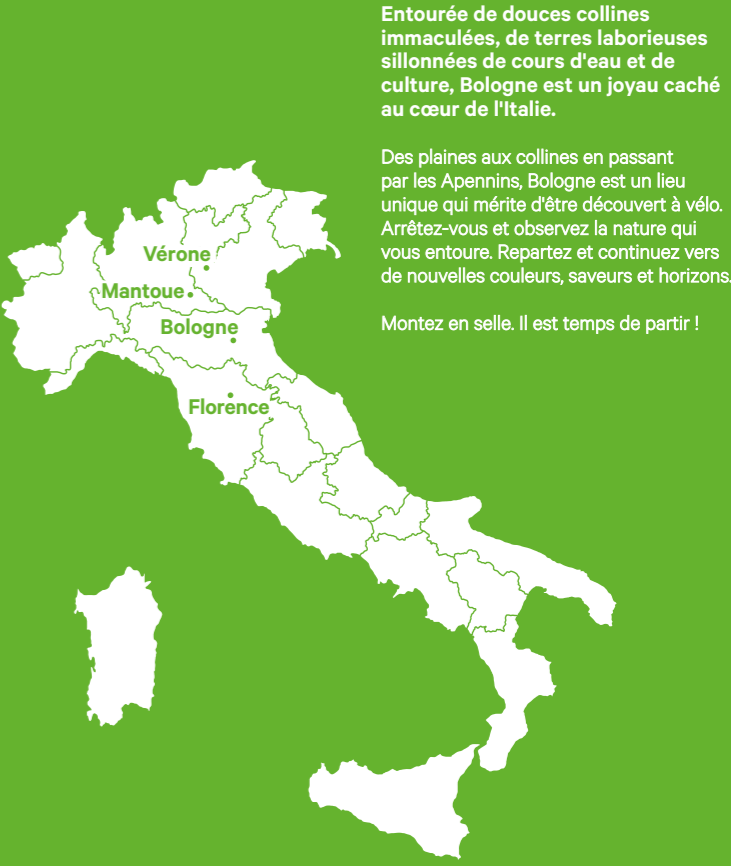
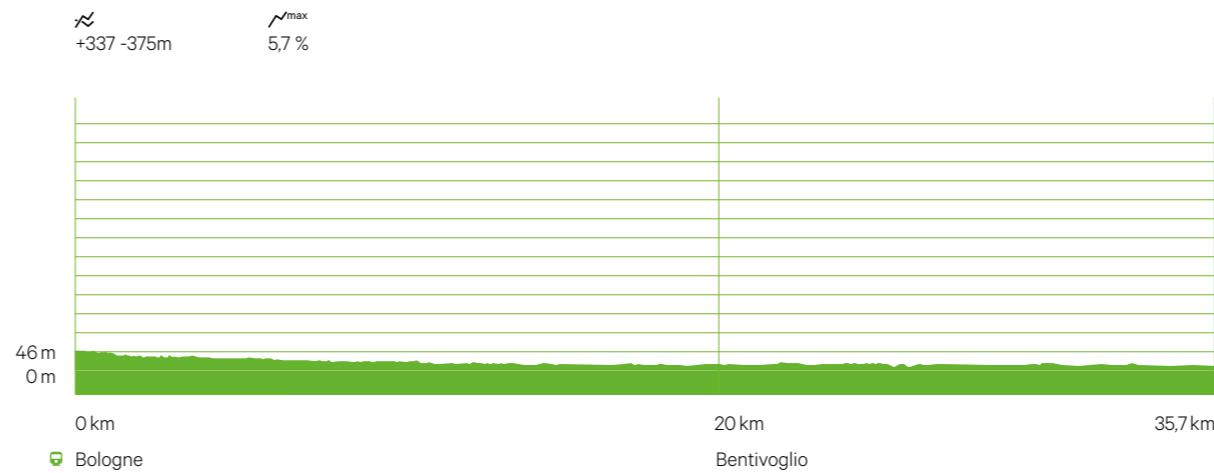
📍 35,7 km

👁️ Musée du patrimoine industriel, soutiens, Musée de la civilisation paysanne, Bentivoglio, Oasis La Rizza, Casone del Partigiano.

📖 Parcours cyclable. Courts trajets sur route sur lesquels prêter le maximum d'attention en particulier à la traversée dangereuse à la hauteur de la SP20. Quelques tronçons sur fond non goudronné.

On pédale le long de l'ancienne voie navigable qui reliait la ville de Bologne à sa campagne. Un parcours simple, au cœur des terres laborieuses de Bologne, alternant d'agréables tronçons non pavés le long de la digue et de petites liaisons sur des routes secondaires.

On passe entre d'imposants artefacts hydrauliques (les soutiens) pour ensuite s'immerger dans la nature typique de la plaine de Bologne : champs sans limites parsemés d'églises, d'anciennes villas et d'oasis protégées.



Entourée de douces collines immaculées, de terres laborieuses sillonnées de cours d'eau et de culture, Bologne est un joyau caché au cœur de l'Italie.

Des plaines aux collines en passant par les Apennins, Bologne est un lieu unique qui mérite d'être découvert à vélo. Arrêtez-vous et observez la nature qui vous entoure. Repartez et continuez vers de nouvelles couleurs, saveurs et horizons.

Montez en selle. Il est temps de partir !

- Comment arriver
+ Aéroport Bologna G. Marconi
Gare de Bologna Centrale
Gare routière de Bologna
Autoroutes (A1-A13-A14)

Les pistes cyclables conviennent-elles à tout le monde ?

Les pistes cyclables indiquées sur cette carte conviennent à tous les types de cyclistes, aux groupes et aux familles. Chaque étape présente différents degrés de difficulté, la durée variant d'une journée à une demi-journée et dépendant évidemment de votre niveau de forme physique et/ou si vous voyagez en famille. Si vous décidez de parcourir le tronçon des Apennins de la Voie cyclable del Sole, n'oubliez pas de faire attention tant à la difficulté due aux changements de pente qu'aux voitures avec lesquelles vous partagerez la chaussée. Pour plus d'informations, vous pouvez contacter eXtraBO, l'outdoor infopoint de Bologne.

Quelle est la meilleure période pour voyager ?

Les pistes cyclables, en tout ou en partie, sont praticables toute l'année. La meilleure période dans la zone nord, c'est-à-dire dans les plaines, va d'avril à octobre. De novembre à mars, il peut y avoir une probabilité accrue de brouillard et de pluie, et en hiver de neige. Pour la zone sud des Apennins, la période mai-septembre/début octobre est recommandée. Au cours des périodes suivantes, on pourrait observer les changements climatiques typiques des régions apennines.

Est-il possible de louer un vélo ?

Oui. Pour louer des vélos de course, des VTT ou des vélos électriques, vous pouvez contacter eXtraBO qui vous aidera à trouver le service qui répond le mieux à vos besoins.

Est-il possible de transporter le vélo dans les trains ?

Oui. Sur les différents itinéraires se trouvent des gares ferroviaires, avec des fréquences régionales, dont les trains permettent le transport de vélos. Les vélos peuvent être transportés gratuitement à bord des trains régionaux - même ceux qui ne sont pas marqués d'un pictogramme spécial - à condition que leurs dimensions ne dépassent pas 120x80x45 cm, et qu'ils ne causent pas de danger ou de gêne aux autres voyageurs. Dans les trains marqués d'un pictogramme, dans la limite des places disponibles, il est possible de transporter un vélo monté, en achetant le supplément vélo valable jusqu'à 23h59 du jour indiqué sur le billet ou, à défaut, un autre billet d'aller simple de 2ème classe. Pour plus d'informations vous pouvez consulter le site trenitalia.com ou si vous avez besoin d'aide contactez eXtraBO.

Existe-t-il des structures d'hébergement spécialisées ?

Le territoire s'équipe pour offrir des aménagements dédiés aux cyclistes qui souhaitent se déplacer à vélo. Pour toute information et réservation, veuillez contacter eXtraBO.

Existe-t-il des services dédiés tels que les visites guidées et le transport des bagages ?

Oui, il est possible de créer des circuits /visites accompagnés par des guides cyclistes certifiés et de combiner d'autres services tels que le transport des bagages. Contactez eXtraBO pour obtenir de l'aide.



Parma
← Plaisance
Milan

Voies cyclables

-  **Ciclovia del Sole**
-  **Ciclovia del Navile**
-  **Ciclovia del Santerno**
-  **Piste cyclable indépendante**
-  **Sur route mixte à faible trafic /sur chaussée**
-  **Indépendante et avec de courts trajets sur route**
-  **En construction, parcours sur la voie ordinaire**
-  **Parcours de 20 Km**
-  **Lieux touristiques**
-  **Fontanelle à moins de 500 m du parcours (source openstreetmap.org)**
-  **Gare ferroviaire (vélo dans le wagon)**
-  **Parcs, réserves et oasis**
-  **Hauteur (m)**
-  **Croisement dangereux**



Ravenna →
Rimini