



Green
is Bologna

Découvrez

les Oasis et les parcours à vélo








Bologne est une ville où la beauté est présente partout et qui embrasse tout le territoire. De nombreuses petites pépites cachées se détachent sur les douces collines et les longues étendues de terre en plaine. Forteresses, châteaux, pièves, villages médiévaux hors du temps ne sont que quelques-uns des lieux qui sauront émerveiller le voyageur le plus curieux.



Comment s'y rendre ?

Il est facile d'arriver à Bologne, la ville étant desservie par les principaux moyens de transport.

Bologne

-  Aéroport de Bologne G. Marconi
-  Gare centrale de Bologne
-  Autoroutes (A1-A13-A14)

Les Oasis et les parcours à vélo

Site «La Bora»

Flore, faune, présence de Tortues palustres

23 km

Oasis «La Rizza»

Flore, Faune, présence de la Cigogne blanche

24 km

Voie commerciale «Ciclovia del Navile» > Ferrara

Paysage, flore, faune, archéologie industrielle

36 km

Bologna

Oasis du «Quadrone»

Flore, faune, paysages

40 km

Oasis naturelle orientée Bois de la «Frattona»

Flore, faune, paysages

56 km

Parc de la «Vena del Gesso»

Flore, faune, paysages



Oasis «La Rizza»

De zone marécageuse à rizière, jusqu'à devenir vers la fin des années 90 la région naturelle protégée par l'ancienne rizière de Bentivoglio, connue également comme l'Oasis « La Rizza ». Aux petits maquis de bois et de peupleraies ont été ajoutées et plantées de nouvelles et rigoureuses haies et la grande zone humide qui caractérise toute la région a été creusée. Plus de 34 hectares de biodiversité et d'oasis fascinante de flore et de faune luxuriante caractérisent les grands marécages d'eau douce. Hérons, canards, oiseaux migrateurs et faucons des marécages, tout comme la cigogne blanche (revenue après des siècles) ont trouvé refuge dans les mamelons aquatiques et les cannaies, protections confortables pour leurs nids. Pour une visite, une partie de la zone est équipée de sentiers et de pistes cyclables, ainsi que de points panoramiques d'observation.



Site «La Bora»

La zone « La Bora » est un site ayant une importance communautaire et une zone de protection spéciale d'environ 40 hectares, dont 22 sont constitués d'une grande étendue d'eau, d'un petit bois hygrophile, de haies et de maquis d'arbre et une zone de prairie, ainsi que d'un reboisement devenu désormais un « bois de plaine ». À l'entrée de la zone protégée, en plus du Centre des Visites, se trouve le Centre Amphibiens et Reptiles de la plaine où sont exercées des activités de conservation et de recherche pour certaines typologies d'amphibiens et de reptiles. La zone est équipée d'un parcours de visite auto-guidé spécialement équipé qui touche les deux côtés du bassin pour ensuite entrer dans le bois. L'accès à la zone est autorisé tous les jours, pendant les heures diurnes, uniquement pour les groupes inférieurs à cinq personnes. Pour les groupes plus nombreux, l'accompagnement est obligatoire.



Voie commerciale «Ciclovia del Navile»

La « Ciclovia del Navile » est une antique voie commerciale qui remonte au XII^{ème} siècle et qui unissait les villes de Bologne et de Ferrare. Une oasis de paix et de tranquillité, à parcourir à pieds ou à vélo pour se plonger dans les petits trésors de la tradition rurale, des zones naturalistes, comme la réserve naturelle « La Rizza » et les monuments d'archéologie industrielle. Vous pourrez ensuite rejoindre depuis le centre de Bologne le village de Castel Maggiore ou visiter la culture et les origines du territoire dans le musée de la Civiltà Paysanne de Bentivoglio.



Parc de la «Vena del Gesso»

Le Parc de la « Vena del Gesso Romagnola », institué parc régional depuis 2005, apparaît comme une muraille naturelle riche en grottes et galeries. La « Vena del Gesso Romagnola » est la plus grande chaîne de sélénite d'Europe et a une longueur d'environ 15 km et une largeur d'environ 2 km. La sélénite est une variété de gypse qui se dépose sous forme de copeaux translucides et c'est grâce à cette caractéristique de transparence qu'elle a été utilisée pour construire des fenêtres dans l'Antiquité. Le Lapis Specularis est également connu comme « pierre de lune » pour ses reflets lunaires lorsque la lumière le traverse. La solubilité du gypse est à l'origine de la formation de grottes, de dolines et de calanques suite à l'action de l'eau qui, au cours des millénaires, a creusé les roches et a donné cette connotation particulière au paysage de cette partie de l'Apennin de l'Émilie-Romagne. Les sentiers à pieds et à VTT qui traversent la zone du parc sont nombreux.



Oasis du «Quadrone»

L'Oasis de Protection de la Faune sauvage « Il Quadrone », instituée en 1985, se trouve sur le territoire communal de Medicina. Elle s'étend sur environ 270 hectares, dans la « Cassa del Quadrone » et présente une zone humide caractérisée par une vallée, un bois hygrophile, un pré humide et une zone en bois, refuge pour de nombreuses espèces animales et végétales. Il est possible de parcourir un itinéraire qui, en partant du Centre des visites, permet d'observer les différents environnements et la flore et la faune qui y prolifèrent. Les visiteurs peuvent pratiquer le Birdwatching des cabanes en bois, en outre plusieurs tableaux descriptifs racontent l'histoire du lieu et offrent nombreuses informations sur les différentes espèces animales et végétales à observer.



Oasis naturelle orientée Bois de la «Frattona»

Le Bois de la « Frattona » se trouve sur les pentes des collines de la région d'Imola, non loin du Parc Tozzoni, à proximité du Rio Correcchio. L'oasis, constituée en 1984, doit son nom au terme « fourré », lieu couvert de ruines et d'autres arbustes épineux. Il s'agit d'une zone protégée où la culture ou d'autres travaux agricoles sont autorisés, à condition qu'ils ne soient pas en contraste avec la conservation des environnements naturels ; elle s'étend sur une surface de 19 hectares et est comprise dans le secteur d'affleurement des « sables jaunes » d'Imola. L'itinéraire tracé permet l'exploration principalement dans la partie centrale du bois où on peut observer une grande variété d'arbustes et un sous-bois très riche. À ne pas rater les floraisons printanières.

Quand visiter les oasis et les zones protégées

Les oasis et les zones protégées méritent d'être visitées tout au long de l'année. Chaque saison saura offrir des couleurs et des activités également formatrices pour vivre au mieux le territoire. Pour profiter pleinement de la visite, nous vous conseillons de vous mettre en contact avec les oasis correspondantes pour connaître les périodes de migration et/ou de léthargie de la faune présente sur place. Ou sinon, vous pouvez contacter eXtraBO à l'adresse extrabo@bolognawelcome.it.

L'entrée aux oasis est-elle payante ?

Dans certaines des oasis, l'entrée est payante. Pendant l'année, certaines oasis organisent des parcours guidés payants ou gratuits. Pour obtenir de plus amples informations, vous pouvez contacter eXtraBO.

Est-il nécessaire de suivre des précautions particulières pour parcourir les oasis et les voies cyclables ?

Pour visiter les oasis et les voies cyclables, aucune doti habilité sportive particulière n'est nécessaire. Pour profiter correctement et de manière sécurisée du territoire, nous vous recommandons de vous équiper de cartes ou de suivre les indications présentes dans les oasis, de respecter le tracé et d'utiliser des vêtements appropriés.

Existen-ils des services de location de vélos ou bien dois-je m'équiper pour parcourir les voies cyclables ?

Sur tout le territoire, il sera très facile de trouver des services de location de vélos et/ou de réparation. Avant de partir, nous vous conseillons de vérifier qu'une telle offre existe sur votre lieu de destination. Pour tout support d'information, vous pouvez contacter eXtraBO.

Je souhaite faire un tour à vélo organisé.

À qui puis-je m'adresser ?

Il existe plusieurs opérateurs sur le territoire qui organisent des tours à vélo personnalisés. Pour obtenir plusieurs informations, vous pouvez contacter eXtraBO qui en fonction de vos exigences de voyage, vous orienterons vers l'opérateur ayant la meilleure offre.

Guide météorologique rapide:

- JAN** froid, on peut trouver de la neige dans les collines.
- FÉV** froid, on peut trouver de la neige dans les collines.
- MAR** journées agréables, nuits froides mais attention, on peut trouver de la neige dans les collines
- AVR** journées agréables et nuits froides.
- MAI** journées agréables/chaudes et nuits agréables.
- JUI** journées agréables/chaudes et nuits agréables
- JUI** très chaud.
- AOÛ** très chaud pendant la journée mais, vers la fin du mois, les nuits sont fraîches.
- SEP** journées chaudes/agréables et nuits fraîches.
- OCT** période parfaite pour explorer les parcs. Journées agréables au début du mois, nuits froides. Risque de pluie.
- NOV** journées froides et nuits froides. Grande possibilité de pluie/neige intense.
- DÉC** froid et humide. Possibles chutes de neige.

extrabo.com



eXtraBO Outdoor Infopoint

Piazza Nettuno 1/ab

40124 Bologna

T +39 051 6583109

M extrabo@bolognawelcome.it



eXtraBO



CAMERA DI COMMERCIO
INDUSTRIA ARTIGIANATO E
AGRICOLTURA DI BOLOGNA
Camera dell'Economia