



Green
is Bologna

Ontdek

de route Via degli Dei

Bologna-Florence








De Via degli Dei is een duizendjarige route van 125 km lang, die het centrum van Bologna verbindt met dat van Florence, waarbij het de Toscaans-Emiliaanse Apennijnen doorkruist. Deze route werd eerst de Etrusken en vervolgens door de Romeinen gebruikt als verbinding tussen de twee steden. Hoewel het in de Middeleeuwen een eenvoudig pad is geworden dat door reizigers werd gebruikt die deze route moesten afleggen, is het nog steeds mogelijk om delen van de weg Flaminia Militare uit 187 voor Christus te bewonderen dat in opdracht van de Romeinse consul Caius Flaminius werd aangelegd.






Hoe er te komen

Bologna en Florence zijn eenvoudig bereikbaar met de belangrijkste vervoermiddelen.

Bologna

-  Luchthaven G. Marconi, Bologna
-  Bologna Centraal Station
-  Snelwegen (A1-A13-A14)

Florence

-  Luchthaven A. Vespucci, Florence
-  Station Santa Maria Novella
-  Snelwegen (A1-A11)

Route Via degli Dei

Trekking

1e etappe

Lengte: **22 km**
Hoogteverschil: **+817-515 m**
Duur: **6.50 u.**

Mountainbike

Lengte: **21,8 km**
Hoogteverschil: **+827-525 m**
Duur: **2.30 u.**

2e etappe

Lengte: **28 km**
Hoogteverschil: **+1460-1038 m**
Duur: **9.50 u.**

Lengte: **27,3 km**
Hoogteverschil: **+1301-888 m**
Duur: **2.30 u.**

3e etappe

Lengte: **17,5 km**
Hoogteverschil: **+783-753 m**
Duur: **5.50 u.**

Lengte: **17,65 km**
Hoogteverschil: **+786-755 m**
Duur: **2 u.**

4e etappe

Lengte: **23,5 km**
Hoogteverschil: **+641-1197 m**
Duur: **6.30 u.**

Lengte: **23,5 km**
Hoogteverschil: **+702-1246 m**
Duur: **2 u.**

5e etappe

Lengte: **34 km**
Hoogteverschil: **+1267-1510 m**
Duur: **11.20 u.**

Lengte: **34 km**
Hoogteverschil: **+1177-1038 m**
Duur: **3 u.**

Bologna

22 km

Badolo

28 km

Madonna dei Fornelli

17,5 km

Monte di Fò

23,5 km

San Piero a Sieve

34 km

Florence

Totaal aantal km: 125

Totaal positief hoogteverschil: 4968

Totaal negatief hoogteverschil: 4452

Maximale hoogte: 1202 Le Banditacce

Minimale hoogte: 54 Bologna

Etappes: 5

Gemeenten: 12

Regio's: 2



Bologna

Kruispunt van generaties en achtergronden

Piazza Maggiore, kruispunt van generaties en achtergronden, vormt met zijn gebouwen en monumenten het decor voor het startpunt van de route Via degli Dei. Wandel langs de 666 bogen (een lengte van 3,8 km) van de UNESCO-portiek San Luca. Volgens sommigen stellen de bogen de slang oftewel de duivel voor (666 wordt in het boek Openbaring - par.14 vers 18 - genoemd als het getal van het beest, geïdentificeerd met de duivel), wiens hoofd wordt verpletterd door de Heilige Maagd, gesymboliseerd door het heiligdom bovenop de wachtersberg.



De sluis van Casalecchio

Het oudste hydraulische werk van Europa

Dit werk, dat nog steeds in gebruik is, "regelt" al sinds achthonderd jaar de toevoer van water van de Rijn naar de stad Bologna via een systeem van overlaten en kanalen. Dit symbool van synergie tussen mens en natuur werd het in 2010 opgenomen in de Werelderfgoedlijst van UNESCO (Werelderfgoed als boodschappers van een vredescultuur voor de jeugd).



De brug van Vizzano

De veermannen

Om de rivier de Rijn over te steken waren er "veermannen", schippers die mensen en goederen vervoerden via de makkelijkste punten van de rivier. Het is een duizend jaar oude traditie die tot in 1930 onveranderd is gebleven, toen een onderwijzeres een verzoek indiende om de brug te bouwen, zodat haar leerlingen in alle weersomstandigheden de rivier konden oversteken naar school.

Waarom heet het de Via degli Dei?

De Via degli Dei betekent 'weg der goden' en is een route die eind jaren tachtig is aangelegd door een groep wandelaars uit Bologna. De route volgt hoofdzakelijk de oude route van de oude Romeinse weg Flaminia Militare, waarvan verschillende stukken bestrating zichtbaar zijn die op 25 augustus 1979 zijn ontdekt door twee bergliefhebbers, Cesare Agostini en Franco Santi. De naam van de route verwijst naar de namen van de plaatsen die het pad doorkruist: De berg Adone (Adonis), Monzuno (Mons Iovis - Jupiter), de berg Venere (Venus) en de berg Luario (Lua).



Berg Adone

De “torens” van de berg Adone

Deze berg is, door zijn hoogte van 655 meter en zijn bijzondere torens die zijn gevormd door de gecombineerde actie van erosie en vertering, een gemakkelijk herkenbaar punt. Eenmaal de top bereikt (de hoogste van het Natuurreservaat van het Pliocene contrafort), zijn er twee kruizen te zien, een witte en een zwarte, en een kleine metalen container die herinneringen van reizigers bewaart. Open het en lees de opmerkingen van vorige reizigers, met de wind in uw gezicht, en voel u deel van een gemeenschap.

Pas op voor de leeuw!

Als u tussen Badolo en Brento een leeuw hoort brullen of de schreeuw van een chimpansee, schrik dan niet: het zijn niet honger of vermoeidheid die u hallucinaties geven. Hier leven tijgers, leeuwen, chimpansees en alle inheemse fauna van de Apennijnen: het centrum voor bescherming en onderzoek van exotische en wilde fauna van de berg Adone herbergt exemplaren van dieren van alle soorten, allemaal met een geschiedenis die vaak getekend is door lijden.



Pliocene contrafort

Een geologisch museum in de open lucht

Het Pliocene contrafort wordt gekenmerkt door de aanwezigheid van fossielen en schelpen die getuigen van het feit dat deze plaatsen, tijdens het Plioceen (5-2 miljoen jaar geleden), in de zee lagen. Het was een ondiepe zee met een tropisch klimaat, bestaande uit brede baaien waar rivieren die van bergketens afdaalden in zee stroomden, daar waar nu de Powlakte is.



Madonna dei fornelli

Fornuizen, ovens en haarden

De plaatsnaam “fornelli” betekent fornhuizen en verwijst naar de houtskoolbranders die in het bos kleine vuurtjes stookten om houtskool te verkrijgen. Volgens anderen zou het afgeleid zijn van het woord Fornax, dat verwijst naar een oven of een krater. Het zou dus ook kunnen dat in de tijd van het keizerlijke Rome op deze plaats enkele bakovens of kalkovens stonden.

Duitse begraafplaats Futa,

de berg Adone
© Iambassador

Pliocene contrafort
© Archief Ente Parchi Emilia Orientale
Daria Victorini



Flaminia Militare

De oude weg van de Romeinse legioenen

Deze oude weg is aangelegd door de Romeinse legioenen en is ongeveer 24 km lang. Het loopt van de berg Venere naar de berg Poggione. De weg volgt de heuvelrug, maar ligt 10-20 meter lager, zodat de weg goed is beschermt tegen de wind. Het heeft de typische kenmerken van een officiële weg: lineair, met een constante breedte van 2,40 meter (overeenkomend met de Romeinse maat van 8 voet) en men kan berekenen dat voor elke meter ongeveer 25 kwintalen zandsteen zijn gebruikt.



De Duitse begraafplaats van de Futa

De grootste Duitse begraafplaats van Italië

Het is de grootste van de 12 Germaanse militaire begraafplaatsen in Italië. Het telt bijna 33.000 stoffelijke resten en is een herinnering aan een oorlog die de Apennijnen en daarbuiten zwaar heeft getroffen. Het is ontworpen en gebouwd in de jaren '60 (tot de jaren '50 kon Duitsland geen begraafplaatsen aanleggen in door oorlog getroffen landen) en is een voorbeeld van landschapsarchitectuur.



Fiesole

Florence ligt voor u

Etruskische stad met een groot archeologisch gebied. Als u het centrum doorkruist kunt u het Romeinse theater, de kathedraal van San Romolo en het klooster van San Francesco bewonderen waar de acropolis staat. In Fiesole kunt u ook de steengroeven bezoeken, beroemd om hun zandsteen die 'fiesolana' worden genoemd. Klim naar het uitkijkpunt waar u op "steenworp afstand" Florence kunt zien. U bent er bijna.



Florence

De wieg van de Renaissance

U bent eindelijk aangekomen in Florence, een stad die zijn charme en pracht van het verleden heeft behouden en die door de Unesco is uitgeroepen tot "Symbool van de Renaissance". Florence wordt omringd door de zacht glooiende heuvels van Settignano, Fiesole, Careggi, Arcetri en Bellosguardo en is tevens het eindpunt (of beginpunt) van de lange reis - rijk aan geschiedenis, anekdotes, andere wandelaars die u op het pad bent tegengekomen en zintuiglijke ervaringen - die u heeft ondernomen.

Hoeverveel dagen duurt het om de route Via degli Dei te lopen?

Het is een route van gemiddelde moeilijkheidsgraad die te voet kan worden afgelegd in 5 of meer dagen (afhankelijk van de vaardigheden van de wandelaars) of per fiets in 2 of meer dagen (afhankelijk van de vaardigheden van de fietsers). Als u geen ervaring, richtingsgevoel of verschillende vaardigheden hebt om u aan te passen aan de bergen, dan raden wij u sterk aan contact op te nemen met een touroperator of met eXtraBO - het outdoor infopoint van Bologna - voor het organiseren van uw reis in veiligheid.

Wanneer de route Via degli Dei te lopen?

De route kan het hele jaar door worden gelopen, maar wees extra voorbereid tijdens de zomerperiode (hoge temperaturen) en de winterperiode (lage temperaturen en sneeuw).

Is georganiseerd bagagevervoer mogelijk?

Het is mogelijk te kiezen voor bagagevervoer via gespecialiseerde touroperators. Voor meer informatie kunt u contact opnemen met eXtraBO of infoSASSO.

Hoe kan ik me snel verplaatsen tussen Bologna en Florence?

Dagelijks verbinden 51 hogesnelheidstreinen Bologna met Florence in slechts 35 minuten.

Is het mogelijk om gebruik te maken van openbaar vervoer langs de route?

Over bijna de gehele lengte doorkruist de route knooppunten van het openbaar vervoernetwerk. Ga voor meer informatie naar de officiële website www.viadeglidei.it of neem contact op met eXtraBO of infoSASSO, het toeristenbureau van de gemeente Sasso Marconi.

Waar kan ik de gpx tracks vinden?

U kunt de tracks en alle nuttige informatie om de route veilig af te leggen vinden op de website extrabo.com.

Het essentiële voor onderweg

Schoeisel

- Aanbevolen zijn wandelschoenen tot de enkel die voldoende ingelopen en aangepast zijn aan uw voet
- Technische anti-blaarsokken

Kleding

- 2/3 microvezel T-shirt en katoenen T-shirt voor 's nachts
- Technische broek, bij voorkeur lang
- Een trui, sweater of fleecetrui
- Een ademende, winddichte en waterbestendige jas
- Ondergoed
- Handschoenen en muts in de winter
- Pet en zonnebril
- Handdoek of badjas van microvezel

Het essentiële

- Wandelkaart van de route 1:25.000
- Rugzak van 40/50 liter die nooit zwaarder mag zijn dan 7-8 kg (inclusief water, ten minste 3 liter per dag in de zomer)
- Zonnebrandcrème
- Eerste hulp kit met: verband, pleisters, blarenpleisters,...
- Een GPS-systeem om u te oriënteren
- Het nodige voor persoonlijke hygiëne

Andere

- Telefoon en oplader
- Powerbank
- Fototoestel
- Uitschuifbare wandelstokken (optioneel)
- Pelgrimspas van de route Via degli Dei om stempels te verzamelen van etappe tot etappe
- Regenhoes voor rugzak

viadeglidei.it



eXtraBO Outdoor Infopoint

Piazza Nettuno 1/ab
40124 Bologna
T +39 051 6583109
M extrabo@bolognawelcome.it

InfoSASSO

Via Porrettana 314
40037 Sasso Marconi
T +39 051 6758409 F +39 051 6758408
M info@infosasso.it

