



Green  
is Bologna

Scopri

# la Linea Gotica








Camminare tra i sentieri della Linea Gotica vuol dire ripercorrere la storia e le vicende di uomini e donne che combatterono in quello che fu l'ultimo avamposto difensivo tedesco nel corso della Campagna d'Italia. A partire dall'ottobre del 1944 fino all'aprile '45, l'Appennino Bolognese fu teatro di grandi battaglie che opposero l'esercito germanico alle forze alleate che avanzavano da sud della penisola italiana. Il tracciato di questo cammino storico si snoda da ovest ad est: si parte dal Lago Scaffaiolo, nel Parco regionale del Corno alle Scale, per arrivare sino a Tossignano nel Parco della Vena del Gesso Romagnolo.



### Come arrivare

Bologna è facilmente raggiungibile con i principali mezzi.

### Bologna

-  Aeroporto Bologna G. Marconi
-  Stazione Bologna Centrale
-  Autostrade (A1-A14)

# Linea Gotica

## ⊗ Trekking

### 1 Tappa

Lunghezza: **15,8 km** Dislivello: **+600 -1.800** Tempo: **6 ore**

### 2 Tappa

Lunghezza: **14 km** Dislivello: **+600 -1150** Tempo: **5 ore**

### 3 Tappa

Lunghezza: **15,1 km** Dislivello: **+500 -490** Tempo: **5 ore**

### 4 Tappa

Lunghezza: **20 km** Dislivello: **+750 -1.300** Tempo: **7 ore**

### 5 Tappa

Lunghezza: **15,6 km** Dislivello: **+850 -660** Tempo: **6 ore**

### 6 Tappa

Lunghezza: **21 km** Dislivello: **+1050 -1000** Tempo: **7 ore**

### 7 Tappa

Lunghezza: **16,5 km** Dislivello: **+1100 -1200** Tempo: **6 ore**

### 8 Tappa

Lunghezza: **21 km** Dislivello: **+700 -800** Tempo: **7 ore**

### 9 Tappa

Lunghezza: **20 km** Dislivello: **+700 -660** Tempo: **7 ore**

### 10 Tappa

Lunghezza: **16 km** Dislivello: **+700 -800** Tempo: **6 ore**

## Lago Scaffaiolo

Rocca Corneta

Abetaia

Iola

Castel d'Aiano

MdSpè

Vergato

Monte Salvaro

Monte Sole

Vado

Brento

Livergnano

Monte delle Formiche

Monterenzio

Monte Cerere

S. Clemente

Monte Penzola

Tossignano

Borgo Rivola

## Riolo Terme

Totale km: 175

Dislivello complessivo positivo: 7.550

Dislivello complessivo negativo: 9.850

Altitudine massima 1750 m (Lago Scaffaiolo)

Altitudine minima: 98 m (Borgo Tossignano)

Tappe: 10

Comuni attraversati: 15





## Lago Scaffaiolo

### Corno alle Scale

Situato a 1750 metri di altezza, il lago si trova all'interno del comprensorio del Corno alle Scale. Da qui passa il Sentiero Italia che percorre tutta la dorsale appenninica fino alle Alpi (Sentiero Europeo E1). In prossimità di questo piccolo specchio d'acqua, si trova il più antico rifugio alpino dell'Appennino Tosco-Emiliano: il Rifugio Duca degli Abruzzi.



## Rocca Corneta

### Lizzano in Belvedere

A metà via tra Lizzano e Vidiciatico, troviamo Rocca Corneta. La cresta di Rocca Corneta vide il passaggio del fronte durante le complesse fasi finali della II Guerra Mondiale, (febbraio 1945). La chiesa che restò semidistrutta, è stata restaurata e in essa è collocata un'antica immagine della Madonna con Bambino in cartapesta che richiama a Rocca Corneta un gran numero di pellegrini.



## Guanella Monumento alla FEB

### Loc. Abetaia

Le aree di Monte Castello videro impegnate per mesi le forze alleate e partigiane: qui ebbe luogo la più importante azione offensiva della Força Expedicionária Brasileira (FEB), tuttora studiata nelle accademie militari brasiliane. Un monumento, progettato da Mary Vieira nel 1996, formato da due archi bianchi in granito che si intrecciano e appoggiano su una base di marmo nero, ricorda i militari brasiliani caduti in guerra.



## Plastico Multimediale della Linea Gotica

### Castel d'Aiano

Unico nel suo genere, il plastico ripropone i principali eventi che interessarono la Linea Gotica dall'agosto '44 fino alla Liberazione nell'aprile del '45.

Un racconto multimediale bilingue illustra in modo semplificato la fase conclusiva della II Guerra Mondiale in Italia: dalle manovre degli eserciti alle grandi battaglie, dalla lotta partigiana agli eccidi nazi-fascisti.



## Vergato

Vergato, dall'ottobre del '44 città-fantasma sulla linea del fronte, distrutta al novanta per cento dall'aviazione alleata (23 bombardamenti) per la presenza di ponti ferroviari e stradali che consentivano gli approvvigionamenti tedeschi alla Linea Gotica. Monumenti e cippi sono dedicati ai "praçinhas" nelle località di Castelnuovo, Boscaccio e Precaria, mentre un monumento, dedicato ai combattenti sulla Linea Gotica si trova poco sopra la frazione di Cereglio. Sul caposaldo tedesco di Monte Pero si può percorrere un sentiero di crinale che permette di scoprire numerosi resti di trincee, piazzole di tiro, camminamenti e rifugi tedeschi.

### Parchi e aree di particolare pregio naturalistico e ambientale:

Parco regionale del Corno alle Scale; Parco storico di Monte Sole; Riserva naturale Contrafforte pliocenico; Parco della Vena del Gesso romagnola; Rete Natura 2000 (Direttiva Habitat della Unione Europea)



## Monumento Monte Sole

### Parco Storico Monte Sole

Qui si trovano i luoghi di insediamento della brigata partigiana "Stella rossa" del Lupo (Mario Musolesi) e della strage del 29 settembre – 4 ottobre 1944 (770 vittime per lo più civili) oggi tutelati dal Parco Storico di Monte Sole che ha il compito di conservare la memoria e i luoghi degli eventi storici. Il cuore del parco è il "Memoriale dell'Eccidio" dove le truppe naziste trucidarono centinaia di abitanti di queste terre laboriose. A San Martino ha sede la Fondazione Scuola di Pace Monte Sole che svolge attività didattica sui temi della pace.



## Monte Adone

### Contrafforte Pliocenicico

La sua cima è la più elevata della Riserva Naturale del Contrafforte Pliocenicico, un bastione naturale lungo 15 km, barriera naturale a cavallo di cinque valli (da ovest a est: Reno, Setta, Savena, Zena e Idice) strenuamente difeso dai tedeschi per sbarrare le due importanti carrozzabili che portavano a Bologna. Dopo essere stato tenuto tutto l'inverno, monte Adone fu preso il 18 aprile 1945 dalla 91a divisione americana, che spalancò così la porta all'avanzata su Bologna.



## Museo Winter Line

Situato nel cuore di Livergnano all'interno di una delle case scavate nella roccia del Contrafforte Pliocenicico, il Museo Winter Line vanta una nutrita collezione di oggetti risalenti alla II Guerra Mondiale. Durante la guerra, il vano che ospita l'esposizione fu prima utilizzato come rimessa per un carro armato tedesco e poi come rifugio per i soldati americani.



## Vena del Gesso

Imponente catena gessoso-solfifera, si sviluppa per 20 km interessando le province di Bologna e Ravenna tra la valle del torrente Sellustra e quella del fiume Lamone. La catena attraversa territori suggestivi e dalla bellezza selvaggia, dove il sacrificio dei militari, ma ancor prima di uomini, è stato notevole. Qui vive il ricordo del fango e del freddo che attanagliava i corpi rendendo difficile la sopravvivenza, fino a mettere in discussione la scelta di combattere.



## Tossignano

### (Punto di arrivo)

Lungo la Vena del Gesso, si arriva ai ruderi dell'antica Rocca di Tossignano; paese posto a ridosso delle ultime difese tedesche che rimase "terra di nessuno" per tutto l'inverno. Ormai completamente distrutto, fu liberato dagli alleati il 12 aprile 1945. Oggi nella piazza del capoluogo si trova il monumento ai caduti, ma interessante è anche il ponte metallico Bailey, realizzato sul Santerno dagli alleati, ancora visibile in via Rineggio.

## Cos'è la Linea Gotica?

Nell'autunno del 1943, subito dopo la firma dell'armistizio tra l'Italia e le forze anglo-americane che avevano occupato la Sicilia, il comando tedesco delineò un piano di difesa per rallentare l'avanzata degli eserciti alleati da sud verso nord della penisola. Punti di forza erano due linee fortificate che tagliavano in due l'Italia unendo il mare Tirreno all'Adriatico: la linea Gustav, dal fiume Garigliano a Ortona, e la linea Gotica (Gotenstellung in tedesco, Gothic Line in inglese), dalla foce del fiume Magra a Pesaro. Tra le due, vi erano numerose linee minori. La Gotica, lunga 320km, sfruttava le asperità che l'Appennino Tosco-Emiliano in tutta la sua lunghezza, da ovest a est, offriva. Lungo il tracciato erano stati piazzati 479 cannoni, 2.375 mitragliatrici, 100 mila mine, circa 4.000 casematte e 16 mila postazioni per cecchini. Erano inoltre stati stesi centinaia di chilometri di filo spinato e scavate innumerevoli trincee anticarro. Chiamata Gotica nell'aprile 1944, nel giugno dello stesso anno si decise di ribattezzarla Grüne Linie (Linea Verde) per volere di Hitler che temeva ripercussioni propagandistiche negative qualora il nemico avesse sfondato una linea dal nome collegato alla popolazione germanica.

## Come posso raggiungere una delle tappe partendo da Bologna?

Essendo un cammino trasversale, le modalità per intercettare il tracciato principale sono diverse. È possibile partire in treno da Bologna fino a Porretta Terme. Da lì prendere il bus di linea fino al Cavone a cui segue una breve camminata di un paio d'ore per raggiungere il Lago Scaffaiolo dove vi sono il Rifugio Duca degli Abruzzi e Le Malghe. È possibile anche intercettare il Cammino dalle seguenti stazioni ferroviarie: Marzabotto; Pian di Venola; Vergato; Riola oppure Pianoro; Vado; Grizzana o ancora Ozzano; Castel S. Pietro Terme; Imola. Ti consigliamo tuttavia di contattare ExtraBO per essere seguito nella progettazione del tuo itinerario e avere informazioni sulla Logistica.

## È possibile percorrere anche solo un breve tratto della Linea Gotica?

Il cammino può essere percorso in tutto il suo sviluppo (10 tappe) oppure spezzato in 2/3 blocchi grazie alla presenza di linee ferroviarie e/o di autobus. Esistono anche servizi privati di navette e pullman per piccoli o medi gruppi. Per maggiori informazioni e assistenza puoi contattare ExtraBO.

## Quanto è lunga la Linea Gotica e quanti giorni occorrono per percorrerla?

La linea Gotica è lunga 175km, occorrono 10 giorni di cammino per percorrerla in tutta la sua lunghezza. Se decidi di partire dal Lago Scaffaiolo dovrai considerare un giorno in più.

## eXtraBO

Piazza Nettuno 1/ab, 40124 Bologna  
T +39 346 115 9222 – 051 65 83 190

M [extrabo@bolognawelcome.it](mailto:extrabo@bolognawelcome.it) – [incoming@bolognawelcome.it](mailto:incoming@bolognawelcome.it)

