



Green
is Bologna

Découvrez

Via Mater Dei








La Via Mater Dei (Chemin de la Mère de Dieu) est le chemin dédié aux sanctuaires mariaux de l'Apennin bolognais : un parcours de près de 157 km qui se développe en 7 étapes sur des arêtes de moyenne montagne. En partant du coeur de la ville, avec ses remparts et les monuments médiévaux, en marchant lentement vous pourrez retrouver ce contact naturel avec la terre et ses éléments : le vent, le soleil, la pluie, qui sont les éléments fortuits, voire indispensables, de tout chemin. Pas après pas, arrivés au dernier sanctuaire et une fois rentrés en ville, tout aura un nouveau visage, car vos regards brilleront sous un jour nouveau.



Comment s'y rendre ?

Il est facile d'arriver à Bologne, la ville étant desservie par les principaux moyens de transport.

Bologne

-  Aéroport de Bologne G. Marconi
-  Gare centrale de Bologne
-  Autoroutes (A1-A13-A14)

Via Mater Dei

Trekking

1ère étape

Distance: **20,4 km** Dénivelé: **+734 -705** Durée: **7 heures**

2e étape

Distance: **20,4 km** Dénivelé: **+772 -675** Durée: **7,5 heures**

3e étape

Distance: **22,6 km** Dénivelé: **+1355 -849** Durée: **8,5 heures**

4e étape

Distance: **25,4 km** Dénivelé: **+1116 -1091** Durée: **9 heures**

5e étape A

Madonna dei Fornelli-Bruscoli

Distance: **13,9 km** Dénivelé: **+524 -554** Durée: **4,5 heures**

Bruscoli-Baragazza

Distance: **10,3 km** Dénivelé: **+442 -526** Durée: **4,5 heures**

5e étape B

Distance: **24,2 km** Dénivelé: **+966 -1080** Durée: **9 heures**

6e étape

Distance: **25,2 km** Dénivelé: **+988 -1124** Durée: **9 heures**

7e étape

Distance: **18,7 km** Dénivelé: **+802 -1117** Durée: **7,5 heures**

Bologne

Rastignano

Zena Pianoro

Loiano

Madonna dei Fornelli

Bruscoli

Baragazza

Ripoli

Riola

Longueur en km : 156,9

Étapes : 7

Villes : 11

Régions : 2



Santa Maria della Vita

Via Clavature 10, Bologne

Au coeur de Bologne, en entrant par le vicolo Clavature on arrive au sanctuaire de Santa Maria della Vita (Notre Dame de la Vie). L'origine de ce lieu de culte remonte à 1200 lorsqu'on fonda la compagnie homonyme qui s'occupait des infirmes, des prisonniers, des condamnés à mort et des pèlerins. Une importante collection d'oeuvres sacrées est présente, parmi lesquelles « La Déploration du Christ ». Cela sera la première évocation d'un voyage entre religion, art et culture populaire.



Beata Vergine di San Luca

Via di San Luca 36, Bologne

Destination des pèlerinages pour vénérer l'icône de la Vierge à l'enfant (dite « de San Luca »), le sanctuaire se dresse sur le Monte della Guardia. Fondé en 1194, il fut rénové à plusieurs reprises. Le célèbre Portico di San Luca, terminé en 1721, relie le sanctuaire à Porta Saragozza le long de 3,79 km d'arcades comprenant 666 arcs, qui le rendent le plus long du monde de son genre.



Santa Maria di Zena

Monte delle Formiche (Pianoro)

La particularité de ce nom « Madonna del Monte delle Formiche » (Vierge du mont des fourmis) provient d'un vieux phénomène, inexpliqué à ce jour, que l'on peut observer durant les 10 premiers jours de septembre, la migration de milliers de fourmis ailées sur la cime de Monte delle Formiche. Ici, entre la Vallée de l'Idice et la Vallée de la rivière Zena, histoire, sacré et légende s'entremêlent en faisant ici un point fixe de la spiritualité depuis des siècles.



Madonna dei Boschi

Madonna dei Boschi

Un petit camée de la spiritualité émerge de la végétation dense sur l'arête entre Loiano et Monghidoro. L'édifice religieux actuel s'élève sur les restes d'une vieille église fondée en 1616 et appelée Beata Vergine del Nuvoletto ou Bocca di Nugoletto. Tout prit son origine d'une image de Marie enchâssée dans un balustre et ressemblant fortement à la Madonna di San Luca (la Vierge de San Luca).



Madonna di Lourdes

Campeggio

Le nom de Madonna di Lourdes est dû à une chapelle latérale à droite de l'église dédiée à San Prospero et reproduisant la grotte de Massabielle à Lourdes en France. Les nombreux témoignages de grâce reçue en ce lieu ont rendu Campeggio populaire, si bien qu'on l'appelle la « petite Lourdes bolognaise ».



Madonna di Pompei

Piamaggio

Le sanctuaire s'élève dans le centre du village de Piamaggio. Selon les souhaits de Monseigneur Giuseppe Fanti et grâce au dur travail des habitants, l'église fut terminée en 1893 comme l'agrandissement d'un oratoire préexistant. On l'enrichit avec une image de la Madonna di Pompei qui, le 27 juillet 1894, fut portée en procession et bénite par le prêtre parmi une foule de fidèles joyeux.



Madonne delle Neve

Madonna dei Fornelli

L'édifice religieux actuel devint paroisse et sanctuaire en 1960. Mais bien avant cela, il existait déjà une chapelle avec une dédicace à la Madonne delle Neve (Vierge de la Neige). Ce fut un événement extraordinaire, une chute de neige ayant eu lieu aux environs du 5 août 1610, qui donne son nom à ce lieu sacré. L'évènement, en tout point semblable à celui qui s'était passé des siècles auparavant à la Basilique de Santa Maria Maggiore à Rome, fit grandir la dévotion à la Vierge, si bien qu'il devint un point de référence pour toutes les communes voisines.



Madonna di Ripoli ou della Serra

Ripoli

Placé sur le promontoire qui regarde la Vallée de la rivière Setta se trouve l'un des plus anciens de l'Apennin bolognais. Son histoire commença vers l'an 1000, lorsque la Vierge apparut à deux bergers en leur demandant d'ériger une église sur le lieu du miracle. Au sein de l'édifice se trouvent deux icônes d'une grande valeur symbolique et historique : une statue en terre cuite polychrome de la Vierge à l'enfant datant de 1603, et une toile reproduisant la Vierge du Rosaire, la même portée en procession en 1855 pour mettre fin à l'épidémie de choléra sur tout le territoire bolognais.



Beata Vergine delle Grazie di Boccadirio

Boccadirio

Boccadirio (719m d'altitude) est le plus important sanctuaire de la région de Bologne après celui de la Madonna di San Luca. Les premiers documents officiels remontent au début du XVII^e siècle et racontent le prodigieux événement du 6 juillet 1480 lorsque deux bergers, reçurent une visite de la Vierge. La population se mobilisa donc pour construire une église avec tabernacle. Vingt ans plus tard, les fidèles y déposèrent l'image sainte reçue en don de la voyante.



Beata Vergine della Consolazione

Montovolo

Au sein du « Parc de Montovolo et Monte Vigese », à 912 m d'altitude, le Sanctuaire s'élève sur un plateau entre les deux monts. Ici, au temps des Étrusques, se trouvait un temple dédié à la déesse Pale. Aux alentours de 1000, le plateau prit le nom de Monte Ovolo, de par sa forme, et la première église chrétienne fut construite. L'actuelle église romane remonte à 1211, comme il est inscrit sur la lunette qui surmonte l'entrée.

Pourquoi Mater Dei (Mère de Dieu) ?

La Via Mater Dei (Chemin de la Mère de Dieu) est le chemin dédié aux sanctuaires mariaux de l'Apennin bolognais. C'est un parcours d'environ 157 km qui se développe en 7 étapes sur des arêtes de moyenne montagne et qui relie Bologne à 7 communes de l'Apennin bolognais : Pianoro, Loiano, Monghidoro, San Benedetto Val di Sambro, Castiglione dei Pepoli, Camugnano, Grizzana Morandì et Firenzuola, en Toscane. Entre foi et légende, histoire et récits populaires, ce voyage vous fera découvrir le lien profond qui unit Bologne à sa montagne et à ses communautés au caractère authentique et hospitalier.

En combien de jours puis-je faire ce chemin ?

La Via Mater Dei relie Bologne aux sanctuaires à la Vierge les plus importants de l'Apennin bolognais. Les 157 km du chemin peuvent être parcourus en 7 jours, de sorte que vous puissiez tranquillement décider de comment programmer votre route. Sur le sentier longeant les étapes, il est possible de trouver un hébergement privé et des paroisses à qui demander l'hospitalité. Pour toute information, vous pouvez contacter Extrabo, nous vous aiderons à organiser votre voyage.

Où commence et se finit le chemin ?

Le chemin officiel commence à Bologne et se termine avec la visite du Sanctuaire de la Madonna del Rosario de Ripoli, non loin de la gare de San Benedetto Val di Sambro sur la ligne directe Bologne-Florence. Ceci vous permettra d'avoir à votre disposition une liaison journalière avec les deux villes.

Comme reconnaître le tracé ?

Le tracé se déroule en grande partie le long de sentiers CAI avec des marques blanc-rouge, et avec des panneaux spécifiques avec le logo de la Via Mater Dei. Le chemin se démêle sur des arêtes de moyenne montagne. Cependant, ne sous-évaluez pas les dénivelés totaux et les distances, pour lesquels il faut de l'expérience, un sens de l'orientation et de la préparation : dans le cas contraire, nous vous conseillons de faire appel à des guides experts. Actuellement, tous les sanctuaires ne sont pas organisés pour être accessibles tous les jours de la semaine, mais nous travaillons pour les rendre ouverts pendant quelques heures par jour, chaque jour.

Quelles sont les heures d'ouverture des sanctuaires ?

Pour l'instant, certains sanctuaires ne disposent pas d'une organisation permettant de les visiter tous les jours de la semaine, mais nous nous efforçons de les rendre accessibles au moins quelques heures par jour, tous les jours. Pour connaître les heures d'ouverture, veuillez vous adresser à info@foiatonda.it ou vous rendre au point d'information eXtraBO, où vous pourrez également acheter le guide et recevoir des conseils et des informations sur votre excursion.

viamaterdei.it



eXtraBO Outdoor Infopoint

Piazza Nettuno 1/ab
40124 Bologna
T +39 051 6583109
M extrabo@bolognawelcome.it

Foiatonda Cooperativa di comunità

Via della Libertà 2
40048 San Benedetto Val di Sambro (BO)
T +39 389 6409004
M info@foiatonda.it

