



Green
is Bologna

Découvrez

les Parcs et les Zones protégées de Bologna








Bologne ville de l'art, de la musique, des moteurs, de la nourriture mais aussi lieu idéal pour qui choisit de voyager de manière plus consciente et de s'immerger dans la nature. Traversée d'ouest en est par différents parcs naturels et zones protégées, Bologne est un spectacle de biodiversité et de variété de paysages à découvrir à travers d'innombrables activités: randonnée, cyclisme, visite de grotte, lacs, arêtes montagneuses et encore visite de bourgs antiques parfois abandonnés, sanctuaires et ruines datant de la Seconde Guerre Mondiale. Partez à la découverte de la Bologne à laquelle vous ne vous attendez pas: un immense trésor extraordinaire naturel à explorer mais en même temps à protéger et à sauvegarder.



Comment s'y rendre

Bologne est facilement accessible par les principaux moyens de transport.

Bologna

-  Bologna G. Marconi Aéroport
-  Gare Centrale de Bologna
-  Autoroute (A1-A14)

les Parcs et les Zones protégées de Bologne

👁️ En évidence

Le bourg médiéval de Monteveglio avec son château et son abbaye, ses calanques et ses dépôts argileux, la vallée du Rio Ramato.

Parc de l'Abbaye de Monteveglio



Les cascades de la rivière Dardagna, Madonna dell'Acero, le petit lac de Cavone, la croix de Punta Sofia à 1939 mètres. L'Alpe de Rocca Corneta, les bourgs de Pianaccio et de Monte Acuto dell'Alpi.

Parc Corno alle Scale



La Doline et la Grotte de la Spipola, la grotte du Farneto, les "Buche", la résurgence du Rio Acquafredda, les églises et les oratoires. Monte Calvo et le haut plateau de Miserazzano.

Parc des Gypsés bolonais



Les lacs, le bourg abandonné de Chiapporato, les orchidées spontanées, la saison d'accouplement des cerfs, les traces du loup, le musée de la Forêt et les châtaigniers séculaires de Poranceto.

Parc des lacs de Suviana et Brasimone



Les incroyables couchers de soleil automnaux, le parcours du Mémorial, le Musée National Étrusque « Pompeo Aria », la Maison Musée de Giorgio Morandi, l'église Pieve di Panico.

Parc historique de Montesole



Les sentiers de Monte Adone et Monte Mario, les Prés de Mugnano, le pittoresque Bourg de Livergnano, le Rocher de Badolo.

Réserve du Contrafforte Pliocenico

Nombre de parcs: 5

Nombre de réserves: 1

Itinéraires 32 dont 3 Pistes Cyclables



Le Parc de Monte Sole

Pourquoi visiter?
Histoire, Faune, Panorama,
Culte, Archéologie

Le Parc Historique de Monte Sole, compris entre les vallées du Reno et du Setta, est surtout un récit. Les reliefs, aux profils tantôt doux, tantôt accidentés, ont vu se succéder différentes civilisations, et en conservent d'importants témoignages. Monte Sole est un lieu où l'histoire a laissé des signes profonds et un silencieux avertissement à ne pas oublier. La Région est surtout connue pour les épisodes de l'automne 1944, quand les troupes nazies ont massacré des centaines d'habitants de ces terres, effaçant des siècles de vie tranquille et laborieuse des communautés locales.



Le Parc de Corno alle Scale

Pourquoi visiter?
Faune, Flore, Paysages, Culte

Situé dans la commune de Lizzano in Belvedere, le Parc occupe le secteur le plus occidental du haut Apennin bolonais. La zone protégée comprend la haute vallée du torrent Dardagna, bien connue pour ses cascades suggestives, et la tête boisée du torrent Silla, dominée par le spectaculaire massif arénacé du Corno alle Scale. La région du Corno, d'un intérêt morphologique et botanique remarquable, est connue soit pour sa station de ski, destination traditionnelle des amateurs de sports d'hiver, soit pour le vaste réseau de sentiers qui permet à quiconque de se promener immergé dans la nature jusqu'aux prairies au-delà des limites des arbres.



Parc des Gypses bolonais et des Calanques de l'Abbadessa

Pourquoi visiter?

Grottes, Fossiles, Panorama, Flore

Des grottes mais pas seulement le plus grand Parc karstique de la Région Émilie-Romagne. Situé sur les premières collines bolonaises, il comprend une face d'affleurements des gypses, qui ont donné vie à un système karstique complexe d'un intérêt extrême, et les Calanques suggestives de l'Abbadessa, une formation spectaculaire qui donne au passage un aspect d'une sévère beauté. Dolines, hauts plateaux, vallées aveugles et falaises rocheuses façonnent de manière suggestive le territoire où s'ouvrent des grottes, d'où l'on accède à un monde souterrain complexe visitable sur réservation grâce à la précieuse collaboration des groupes de spéléologie bolonais.



Parc des lacs de Suviana et Brasimone

Pourquoi visiter?

Faune, Flore, Panorama, Fossiles

Le parc s'étend dans le secteur central de la montagne bolonaise, autour des trois grands lacs artificiels de Suviana, Brasimone et Santa Maria, réalisés à partir du début du XXe siècle pour la production d'énergie électrique. D'épaisses châtaigneraies se rencontrent autour de Mogne et de Poranceto, où le parc a installé un musée de la forêt. Au cours des dernières décennies, la diminution de la présence humaine a favorisé l'augmentation de la faune sauvage, parmi laquelle se distinguent pour leur importance les cerfs; le parc, entre septembre et octobre, est la zone où il est le plus facile d'en entendre le brame sur le versant de l'apennin émilien. Divers témoignages médiévaux sont conservés à Bargi, Baigno, Badi et Stagno et le bourg de Chiapporato, désormais abandonné, est vraiment charmant, avec les belles maisons en pierre dominées par la pente raide du mont Calvi.

Photos

© Archivio Ente Parchi Emilia Orientale
Daria Victorini



Parc de l'Abbaye di Monteveglio

Pourquoi visiter?
Histoire, Paysages, Flore,
Fossiles, Culte

À peu de pas de la ville, un petit parc entièrement à découvrir... Un paysage agréable et varié, où les vignes et les fruits alternent avec les pentes raides boisées, et où les vallées bien abritées renferment de petits trésors naturalistes. La mosaïque de cultures, de haies et de touches boisées est brusquement interrompue par les calanques et les affleurements argileux d'origines très anciennes qui exacerbent le paysage et le rendent encore plus suggestif. À côté des environnements naturels, les extraordinaires témoignages historiques: les restes du château de Mathilde de Canossa, célèbre pour ses événements médiévaux tourmentés, l'abbaye de Santa Maria, les beaux palais seigneuriaux, les oratoires et les vieux villages ruraux entourés de champs et de vignes.



Réserve naturelle du Contrafforte Pliocénico

Pourquoi visiter?
Faune, Flore, Panorama, Fossiles

La Réserve, qui est distante d'une vingtaine de kilomètres de Bologne, est la plus vaste de toute la Région. Située sur la haute colline bolonaise, elle protège le majestueux front rocheux qui s'étend sur 15km transversalement à travers les communes de Sasso Marconi, Monzuno et Pianoro, se terminant par les spectaculaires reliefs de Monte Adone, Rocca di Badolo, Monte Rosso et un peu au-delà de la zone protégée, Monte delle Formiche. Ces grès, sédimentés sur le fond d'un petit golfe marin durant le Pliocène, quand l'actuelle plaine du Pô était recouverte par les eaux marines, offrent aujourd'hui l'opportunité de nidification pour les oiseaux rares, comme le faucon pèlerin, l'animal symbole de la réserve, et le faucon lanier. Des sentiers qui grimpent, des panoramas époustouflants, des forêts denses et des recoins cachés, des couleurs et des parfums: voilà le charme du Contrafforte.

Quand visiter les Parcs?

Les Parcs sont visitables toute l'année. Toutes les saisons sauront offrir des couleurs, des odeurs et des activités pour vivre au mieux le territoire en suivant le rythme de la nature.

L'entrée aux Parcs est-elle payante?

L'entrée aux Parcs est gratuite et il n'y a pas d'horaire d'ouverture. Des visites guidées payantes peuvent être organisées.

Puis-je découvrir les Parcs au cours de visites guidées?

L'offre de l'Organisme des Parcs D'Émilie Orientale est vaste et comprend des visites guidées, des ateliers, des modules didactiques et des séjours scolaires, mais aussi des activités adressées aux groupes (familles, camps de vacances...). Pour plus d'informations protocollo@enteparchi.bo.it

Ai-je besoin de moyens particuliers pour parcourir les sentiers/parcours des Parcs?

Pour visiter les lieux des Parcs, des compétences sportives particulières ne sont pas nécessaires, il existe en effet un dense réseau de sentiers et de parcours tous clairement signalés de différentes difficultés.
Pour profiter de manière correcte et sûre du territoire, nous recommandons de se doter de cartographies, de rester sur le tracé des sentiers et d'utiliser des vêtements adaptés.

Guide météorologique rapide:

- JAN** Froid, on peut trouver de la neige dans les collines et en montagne.
- FÉV** Froid, on peut trouver de la neige dans les collines et en montagne.
- MAR** Journées agréables, nuits froides mais attention, on peut trouver de la neige dans les collines et en montagne.
- AVR** Journées agréables et nuits froides. Un moment idéal pour explorer les parcs.
- MAI** Journées agréables/chaudes et nuits agréables. Un moment idéal pour explorer les parcs.
- JUIN** Le moment parfait pour explorer les parcs.
- JUIL** Très chaud.
- AOÛ** Très chaud pendant la journée mais, vers la fin du mois, les nuits sont fraîches.
- SEP** Journées chaudes/agréables et nuits fraîches. Un moment idéal pour explorer les parcs.
- OCT** Un moment idéal pour explorer les parcs. Journées agréables au début du mois, nuits froides. Risque de pluie.
- NOV** Journées froides et nuits froides. Grande possibilité de pluie/neige intense.
- DÉC** Froid et humide. Possibles chutes de neige.

NB

Les Parcs sont répartis sur un vaste territoire qui va de la plaine à la crête des apennins. Les conditions météorologiques peuvent varier sensiblement et soudainement d'un lieu à un autre.

enteparchi.bo.it

Bologna Welcome Tourist Information Office

Piazza Maggiore, 1/e — 40124 Bologna

T +39 051 65 83 190

M incoming@bolognawelcome.it



Ente di Gestione per i
Parchi e la Biodiversità
Emilia Orientale



CAMERA DI COMMERCIO
INDUSTRIA ARTIGIANATO E
AGRICOLTURA DI BOLOGNA
Camera dell'Economia