



Green  
is Bologna

Entdecken Sie

# Naturoasen und Fahrradtouren








In Bologna finden Sie ein vielfältiges Angebot an Routen für Fahrradfans und Naturliebhaber: Orte abseits der normalen Touristenpfade, geeignet für alle Altersgruppen und sportlichen Fähigkeiten. Es gibt zahlreiche Routen durch die Sie per Fahrrad die Fauna und Flora, aber auch die historisch-künstlerischen Schönheiten des Reiseziels entdecken können. Viele Orte laden zu einer Pause ein, um die spontanen Rhythmen der Natur zu beobachten und wiederzuentdecken. Auf den Sattel und entdecken Sie die Route, die zu Ihnen passt.



### Anreise

Bologna ist mit den wichtigsten Transportmitteln leicht zu erreichen.

### Bologna

-  Flughafen Bologna G. Marconi
-  Bahnhof Bologna Centrale
-  Autobahnen (A1-A13-A14)

# Oasi e i percorsi in bicicletta

## Oasi La Bora

Flora, Fauna,  
Testuggini palustri

23 km

**Bologna**

## Oasi La Rizza

Flora, Fauna,  
Cicogna bianca

24 km

**Ciclovia del Navile > Ferrara**  
Paesaggi, Flora, Fauna,  
Archeologia industriale

36 km

## Oasi del Quadrone

Flora, Fauna,  
Paesaggi

40 km

## Oasi naturale orientata Bosco della Frattona

Flora, Fauna,  
Paesaggi

56 km

## Parco della Vena del Gesso

Flora, Fauna,  
Paesaggi



## Oase La Rizza

Von Sumpf zu Reisfeld, bis es schließlich Ende der neunziger Jahre zum Naturschutzgebiet des Ex Risaia (ehemaligen Reisfelds) von Bentivoglio wird, auch bekannt als die Oase der Rizza. Zu den kleinen Flecken von Wäldern und Pappeln wurden neue und üppige Hecken hinzugefügt und gepflanzt und das große Feuchtgebiet, das das gesamte Gebiet charakterisiert, wurde ausgegraben. Hier gibt es mehr als 34 Hektar Artenvielfalt... eine faszinierende Oase üppiger Flora und Fauna, charakteristisch für die großen Süßwassersümpfe. Reiher, Enten, Zugvögel und Sumpffalken sowie der Weißstorch (der nach Jahrhunderten zurückkehrte) finden Zuflucht zwischen den Wasserlöchern und den Schilfrohren, bequeme Zufluchtsorte für ihre Nester. Hinweise für Besucher: Ein Teil des Gebiets ist mit Fußgänger- und Radwegen und Aussichtspunkten ausgestattet.



## La Bora

Das Gebiet La Bora ist ein Gebiet von gemeinschaftlicher Bedeutung und ein besonderes Schutzgebiet von etwa 40 Hektar, von denen 22 Hektar aus einem großen Wassereinzugsgebiet, einem kleinen hygrophilen Wald, Hecken und Waldstücken und einer Grünlandfläche sowie einer Aufforstung bestehen, die jetzt zu einem „Tiefenwald“ geworden ist. Am Eingang des Schutzgebietes befindet sich neben dem Besucherzentrum das Amphibien- und Reptilienzentrum der Ebene, in dem Konservierungs- und Forschungsaktivitäten für einige Arten von Amphibien und Reptilien durchgeführt werden. Hinweise für Besucher: Der Zugang zum Bereich ist täglich während der Tagesstunden nur für Gruppen von weniger als fünf Personen gestattet. Für größere Gruppen ist die Begleitung verpflichtend.



## Navile Radweg

Die Ciclovía del Navile (der Navile-Radweg) ist eine alte Handelsstraße aus dem 12. Jahrhundert, die die Städte Bologna und Ferrara verband. Eine Oase des Friedens und der Ruhe, die zu Fuß oder mit dem Fahrrad erkundet werden kann, um zwischen den kleinen Schätzen der ländlichen Tradition, den Naturgebieten wie dem Naturschutzgebiet La Rizza und den Denkmälern der industriellen Archäologie einzutauchen. Sie können das Dorf Castel Maggiore vom Zentrum Bolognas aus erreichen oder Sie besuchen die Kultur und die Ursprünge der Region im Museum für Civiltà Contadina (ländliche Zivilisation) in Bentivoglio.



## Parco della Vena del Gesso

Der Parco della Vena del Gesso Romagnola (Regionalpark seit 2005) erscheint wie eine natürliche Mauer, die reich an Höhlen und Tunneln ist. Die Vena del Gesso Romagnola ist die größte Selen-Kreidekette Europas: Sie ist 15 km lang und 2 km breit. Selenit ist eine Gipsart, die sich in Form von lichtdurchlässigen Schuppen ablagert und für diese Transparenzcharakteristik in der Antike für Fenster verwendet wurde. Lapis Specularis ist auch bekannt als „Mondstein“ für seine Mondreflexionen, wenn das Licht durch sie hindurchgeht. Die Löslichkeit von Gips führte zur Bildung von Höhlen, Dolinen und Schluchten infolge der Einwirkung von Wasser, das im Laufe der Jahrtausende die Felsen gegraben hat und der Landschaft dieses Abschnitts des Apennins der Romagna diese besondere Form verliehen hat. Der Park ist von zahlreichen Wanderwegen durchzogen, die zu Fuß begehbar oder mit dem Mountainbike befahrbar sind.



## Oasi Il Quadrone

Die Naturschutzoase Il Quadrone (gegründet 1985) befindet sich im Gemeindegebiet von Medicina. Es erstreckt sich über etwa 270 Hektar in der Cassa del Quadrone und verfügt über ein Feuchtgebiet, das durch ein Tal, einen hygrophilen Wald, gekennzeichnet ist, eine Feuchtwiese und eine Schutzwaldzone für zahlreiche Tier- und Pflanzenarten. Vom Besucherzentrum aus können Sie eine Route unternehmen, die es Ihnen ermöglicht, die verschiedenen Umgebungen und ihre Flora und Fauna zu beobachten. Darüber hinaus ist von den Holzhütten aus Birdwatching möglich. Die verschiedenen Tabellen mit Beschreibung erzählen die Geschichte des Ortes und bieten Informationen über Tierarten und beobachtbare Pflanzen.



## Naturoase nach Bosco della Frattona

Der Bosco della Frattona (Frattonawald) liegt an den hügeligen Hängen in der Nähe von Rio Correcchio und in der Nähe des Tozzoni-Parks. Die 1984 gegründete Oase verdankt ihren Namen dem Begriff „fratta“: ein Ort, der von Dornen und dornigen Sträuchern bedeckt ist. Es ist ein Schutzgebiet, in dem landwirtschaftliche Interventionen nicht erlaubt sind, sofern sie nicht im Widerspruch zur Erhaltung der natürlichen Umwelt stehen. Das Gebiet, dessen Fläche 19 Hektar beträgt, gehört zum Aufschlussbereich des „gelben Sandes“ von Imola. Die geplante Route ermöglicht hauptsächlich die Erforschung des zentralen Teils des Waldes, wo eine große Vielfalt an Sträuchern und ein sehr reiches Unterholz zu finden sind. Verpassen Sie die Frühlingsblüte nicht.

## Wann sollte man die Naturoasen und Schutzgebiete besuchen?

Die Oasen und Schutzgebiete sind das ganze Jahr über einen Besuch wert. Jede Jahreszeit bietet Farben und es werden Aktivitäten, auch Schulungen, angeboten um das Gebiet am besten zu erleben.

Um das Beste aus dem Besuch zu machen, empfehlen wir Ihnen, sich mit den entsprechenden Oasen in Verbindung zu setzen, um die Migrations- und/oder Lethargieperioden der vor Ort vorhandenen Fauna zu erfahren. Andernfalls können Sie sich an eXtraBO wenden, den Outdoor-Infopoint von Bologna [extrabo@bolognawelcome.it](mailto:extrabo@bolognawelcome.it).

## Ist der Eintritt in die Oase kostenpflichtig?

In einigen der Oasen ist der Eintritt kostenpflichtig. Das ganze Jahr über organisieren verschiedene Oasen kostenpflichtige oder kostenlose geführte Touren. Für weitere Informationen wenden Sie sich bitte an eXtraBO.

## Sind besondere Vorkehrungen zu treffen, um die Oasen und Radwege zu befahren?

Um die Oasen und Radwege zu besuchen, sind keine besonderen sportlichen Fähigkeiten erforderlich. Für eine bessere Erfahrung empfehlen wir Ihnen, sich mit Karten auszustatten und immer den Anweisungen in den Oasen zu folgen, auf dem Weg zu bleiben und geeignete Kleidung zu tragen.

## Gibt es einen Fahrradverleih oder muss ich mich Selbst ausrüsten, um die Radwege zu durchqueren?

Das Gebiet bietet Fahrradverleih und/oder Reparaturdienste. Vor der Abreise empfehlen wir Ihnen jedoch zu überprüfen, ob dieses Angebot am Bestimmungsort vorhanden ist. Für weitere Informationen wenden Sie sich bitte an das eXtraBO-Team.

## Ich möchte eine organisierte Fahrradtour machen. An wen kann ich mich wenden?

Es gibt mehrere Anbieter in der Gegend, die maßgeschneiderte Fahrradtouren organisieren. Für weitere Informationen können Sie sich an das eXtraBO-Team wenden, das Sie auf Grundlage Ihrer Reisebedürfnisse an den Anbieter mit dem besten Angebot weiterleitet.

## Schnelle Wettervorhersage

- GEN** Kalt, ev. gibt es auf der hügeligen Seite Schnee
- FEB** Kalt, ev. gibt es auf der hügeligen Seite Schnee
- MÄRZ** Laue Tage, kalte Nächte, aber Vorsicht, ev. gibt es auf der hügeligen Seite Schnee
- APR** Laue Tage und kalte Nächte
- MAI** Laue/warme Tage und warme Nächte
- JUN** Laue/warme Tage und warme Nächte
- JUL** Sehr warm
- AUG** Sehr heiß während des Tages, aber gegen Ende des Monats, kühle Nächte
- SEPT** Warme/laue Tage und kühle Nächte
- OKT** Laue Tage zu Beginn des Monats, kalte Nächte  
Regenrisiko
- NOV** Kalte Tage und kalte Nächte  
Hohe Wahrscheinlichkeit von Regen/Nebel
- DEZ.** Kalt und feucht Mögliche Schneefälle

[extrabo.com](http://extrabo.com)



### eXtraBO Outdoor Infopoint

Piazza Nettuno 1/ab

40124 Bologna

T +39 051 6583109

M [extrabo@bolognawelcome.it](mailto:extrabo@bolognawelcome.it)



eXtraBO



CAMERA DI COMMERCIO  
INDUSTRIA ARTIGIANATO E  
AGRICOLTURA DI BOLOGNA  
Camera d'Azionisti