



Green
is Bologna

Scopri

Via Mater Dei








La Via Mater Dei è il cammino dedicato ai Santuari Mariani dell'Appennino Bolognese: un percorso di circa 157 km che si sviluppa in 7 tappe su crinali di media montagna. Partendo dal cuore delle città, con le sue mura e i monumenti medioevali, camminando lentamente potrete ritrovare quel contatto naturale con la terra e i suoi elementi: il vento, il sole, la pioggia che sono gli elementi casuali ma imprescindibili di un vero cammino. Passo dopo passo, arrivati all'ultimo santuario e una volta rientrati in città, tutto avrà un volto nuovo, perché saranno i vostri sguardi ad essere nuovi.



Come arrivare

Bologna è facilmente raggiungibile con i principali mezzi di trasporto.

Bologna

-  Aeroporto Bologna G. Marconi
-  Stazione Bologna Centrale
-  Autostrade (A1-A13-A14)

Via Mater Dei

Trekking

1 Tappa

Lunghezza: **20,4 km** Dislivello: **+734 -705** Tempo: **7 ore**

2 Tappa

Lunghezza: **20,4 km** Dislivello: **+772 -675** Tempo: **7,5 ore**

3 Tappa

Lunghezza: **22,6 km** Dislivello: **+1355 -849** Tempo: **8,5 ore**

4 Tappa

Lunghezza: **25,4 km** Dislivello: **+1116 -1091** Tempo: **9 ore**

5 Tappa A

Madonna dei Fornelli-Bruscoli

Lunghezza: **13,9 km** Dislivello: **+524 -554** Tempo: **4,5 ore**

Bruscoli-Baragazza

Lunghezza: **10,3 km** Dislivello: **+442 -526** Tempo: **4,5 ore**

5 Tappa B

Lunghezza: **24,2 km** Dislivello: **+966 -1080** Tempo: **9 ore**

6 Tappa

Lunghezza: **25,2 km** Dislivello: **+988 -1124** Tempo: **9 ore**

7 Tappa

Lunghezza: **18,7 km** Dislivello: **+802 -1117** Tempo: **7,5 ore**

Bologna

Rastignano

Zena Pianoro

Loiano

Madonna dei Fornelli

Bruscoli

Baragazza

Ripoli

Riola

Totale Km: 156,9

Tappe: 7

Comuni: 11

Regioni: 2



Santa Maria della Vita

Via Clavature 10, Bologna

Nel cuore di Bologna addentrandosi per vicolo Clavature si giunge al Santuario di Santa Maria della Vita. L'origine di questo importante luogo di culto risale al 1200 quando venne fondata l'omonima compagnia che si occupava della cura degli infermi, dei carcerati, dei condannati a morte e dei pellegrini. Qui, dove potrete ammirare il "Compianto sul Cristo Morto", ha inizio il vostro viaggio tra religiosità, arte e cultura popolare.



Beata Vergine di San Luca

Via San Luca 36, Bologna

Meta di pellegrinaggi per venerare l'icona della Vergine col Bambino (detta "di San Luca"), il Santuario sorge sul Monte della Guardia. Fondato nel lontano 1194, venne rinnovato nei secoli successivi. Il famoso Portico di San Luca, ultimato nel 1721, che con i suoi 666 archi è il più lungo al mondo (3,79 km), collega il Santuario a Porta Saragozza.



Santa Maria di Zena

Monte delle Formiche (Pianoro)

La singolarità di questo nome "Madonna del Monte delle Formiche" deriva da un fenomeno antichissimo e ancora oggi indecifrabile che si verifica nella prima decade di settembre e cioè la migrazione di migliaia di formiche alate sulla vetta del Monte delle Formiche. Qui, tra la Valle dell'Idice e la Valle dello Zena, storia, sacralità e leggenda si intrecciano rendendo questo luogo un punto fisso della spiritualità.



Madonna dei Boschi

Madonna dei Boschi

Un piccolo cammeo della spiritualità emerge dalla folta vegetazione sul crinale tra Loiano e Monghidoro. L'attuale edificio religioso sorge sui resti di una antica chiesetta fondata nel 1616 e denominata Beata Vergine del Nuvoletto o Bocca di Nugoletto. Tutto ebbe origine da un'immagine mariana incastonata in un pilastro e molto somigliante alla Madonna di San Luca.



Madonna di Lourdes

Campeggio

L'intitolazione alla Madonna di Lourdes si deve a una cappella laterale della chiesa dedicata a San Prospero in cui è riprodotta la grotta di Massabielle di Lourdes in Francia. Le numerose testimonianze di grazie ricevute in questo luogo hanno reso popolare Campeggio tanto che le è valso il nome di "Piccola Lourdes bolognese".



Madonna di Pompei

Piamaggio

Il Santuario sorge nel centro del borgo di Piamaggio. Per volere di Monsignor Giuseppe Fanti e grazie al duro lavoro degli abitanti, la chiesa venne terminata nel 1893 come ampliamento di un oratorio preesistente. Questa venne arricchita con un'immagine della Madonna di Pompei che il 27 luglio 1894 venne portata in processione e benedetta tra una moltitudine di fedeli festosi.



Madonna della Neve

Madonna dei Fornelli

L'attuale edificio religioso divenne Santuario nel 1960, ma molto prima, esisteva già una cappella con una dedica alla Madonna della Neve. Fu la nevicata del 5 agosto 1610 circa, che diede il nome al questo luogo sacro.

L'evento singolare, simile a quello avvenuto secoli prima alla Basilica di Santa Maria Maggiore a Roma, fece crescere la devozione nei confronti della Madonna fino a diventare un riferimento per le comunità vicine.



Madonna di Ripoli o della Serra

Ripoli

Posto sul promontorio che guarda la Valle del Setta è tra i più antichi luoghi di culto dell'Appennino bolognese. La sua storia ha inizio attorno all'anno 1000, quando la Vergine apparve a due pastorelli chiedendo loro di erigere una chiesa sul luogo dell'evento miracoloso.

All'interno dell'edificio tra varie icone, troviamo una tela che riproduce la Madonna del Rosario, la stessa portata in processione nel 1855 per contrastare l'epidemia di colera diffusa su tutto il territorio bolognese.



Beata Vergine delle Grazie di Boccadirio

Boccadirio

Boccadirio (719mt di altitudine) è il più importante Santuario del bolognese dopo quello di San Luca. I primi documenti ufficiali risalgono all'inizio del '600 e narrano dell'evento accaduto il 6 luglio 1480 quando due pastorelli, ricevettero una visita dalla Madonna.

La popolazione si adoperò quindi per la costruzione di una chiesa con tabernacolo.

Vent'anni più tardi i fedeli vi deposero l'immagine Santa avuta in dono dalla veggente.



Beata Vergine della Consolazione

Montovolo

Il Santuario sorge all'interno del Parco di Montovolo e Monte Vigese, a 912 mt di altitudine, su un pianoro che unisce i due monti.

Qui, in epoca etrusca, era presente un tempio dedicato alla Dea Pale. Attorno al 1000 il pianoro prese la denominazione di Monte Ovolo, per via della sua forma e fu costruita la prima chiesa cristiana. Quella odierna, dall'inconfondibile stile romanico, risale al 1211 come iscritto sulla lunetta che sormonta l'ingresso.

Perché Mater dei?

La Via Mater Dei è il cammino dedicato ai Santuari Mariani dell'Appennino Bolognese. È un percorso di circa 157 km che si sviluppa in 7 tappe su crinali di media montagna e che collega la città di Bologna a 9 comuni dell'Appennino Bolognese: Pianoro, Monterezeno, Loiano, Monghidoro, San Benedetto Val di Sambro, Castiglione dei Pepoli, Camugnano, Grizzana Morandi, Vergato e al Comune di Firenzuola, in territorio toscano. Tra fede e leggende, tra storia e racconti popolari, questo viaggio vi farà scoprire il legame profondo che lega Bologna alla sua montagna e alle sue comunità dal carattere autentico e ospitale.

In quanti giorni posso completare il cammino?

La Via Mater Dei, può essere percorsa in 7 giorni e puoi decidere tranquillamente come programmare il tuo cammino. Sul sentiero in prossimità delle tappe è possibile trovare sia ricettività privata che parrocchie a cui chiedere ospitalità. Per qualunque informazione puoi contattare eXtraBO che ti supporterà nell'organizzazione del tuo viaggio.

Dove inizia e termina il cammino?

Il cammino ufficiale inizia a Bologna e termina a Riola di Vergato dove, poco lontano dal santuario, è presente la stazione dei treni di Riola con collegamento giornaliero su Bologna.

Come posso riconoscere il tracciato?

Il tracciato si svolge in gran parte lungo sentieri CAI con segnaletica bianco-rossa e anche con specifici cartelli che riportano il logo della Via Mater Dei. Il cammino si dipana su crinali di media montagna, questo però non deve farti sottovalutare i dislivelli complessivi e le distanze, per le quali occorre esperienza, capacità di orientamento, preparazione. In caso contrario si consiglia di affidarsi a guide esperte.

Quali sono gli orari di apertura dei santuari?

Al momento non tutti i santuari sono organizzati per essere visitabili tutti i giorni della settimana ma si sta lavorando per renderli aperti per alcune ore

al giorno, tutti i giorni. Per informazioni sugli orari di apertura puoi scrivere a info@foiatonda.it oppure ti puoi rivolgere o recare al punto informativo outdoor eXtraBO, dove potrai anche acquistare la cartoguida oltre a ricevere consigli e informazioni sul tuo cammino.

viamaterdei.it



eXtraBO Outdoor Infopoint

Piazza Nettuno 1/ab
40124 Bologna
T +39 051 6583109
M extrabo@bolognawelcome.it

Foiatonda Cooperativa di comunità

Via della Libertà 2
40048 San Benedetto Val di Sambro (BO)
T +39 389 6409004
M info@foiatonda.it

