



Green
is Bologna

Découvrez

la Via degli Dei

Bologna-Florence








Le Chemin la Via degli Dei est un itinéraire millénaire, long de 125 km, qui relie le centre de Bologne à celui de Florence, en traversant l' Apennin toscano-émilien. D'abord les Étrusques, puis les Romains ont utilisé ce chemin comme lien entre les deux villes. Bien qu'il soit devenu au Moyen-Âge un simple sentier utilisé par les passants qui avaient besoin de parcourir ce chemin, il est encore possible d'admirer les tronçons de la route Flaminia Militare datant de 187 avant J.C. de la volonté du consul romain Caio Flaminio.






Comment s'y rendre

Bologne et Florence sont facilement accessibles par les principaux moyens de transport.

Bologna

-  Bologna G. Marconi Aéroport
-  Gare Centrale de Bologne
-  Autoroute (A1-A14)

Florence

-  Firenze A. Vespucci Aéroport
-  Gare de Firenze Santa Maria Novella
-  Autoroute (A1-A11)

Via degli Dei

⊗ Trekking

🚲 Mountain Bike

Etape 1

Longueur **22 Km**
Dénivellation **+817 m; -515 m**
Temps **6.50 h**

Longueur: **21.8 Km**
Dénivellation: **+827 m; -525 m**
Temps: **2.30 h**

Etape 2

Longueur: **28 Km**
Dénivellation **+1460 m; -1038 m**
Temps **9.50 h**

Longueur: **27.3 Km**
Dénivellation: **+1301 m; -888 m**
Temps: **2.30 h**

Etape 3

Longueur: **17.5 Km**
Dénivellation **+783 m; -753 m**
Temps **5.50 h**

Longueur: **17.65 Km**
Dénivellation: **+786 m; -755 m**
Temps: **2.00 h**

Etape 4

Longueur: **23.5 Km**
Dénivellation **+641 m; -1197 m**
Temps **6.30 h**

Longueur: **23.5 Km**
Dénivellation: **+702 m; -1246 m**
Temps: **2.00 h**

Etape 5

Longueur: **34 Km**
Dénivellation **+1267 m; -1510 m**
Temps **11.20 h**

Longueur: **34 Km**
Dénivellation: **+1177 m; -1038 m**
Temps: **3.00 h**

Bologne

22 Km

Badolo

28 Km

Madonna dei Fornelli

17,5 Km

Monte di Fò

23,5 Km

San Piero a Sieve

34 Km

Florence

Km total: 125

Dénivelée cumulé positif: 4968

Dénivelée cumulé négatif: 4452

Altitude maximale: 1202 le Banditacce

Altitude minimale: 54 de Bologne

Étapes: 5

Communes: 12

Régions: 2



Bologne

Carrefour des générations et des origines

Piazza Maggiore, carrefour des générations et des origines, avec ses palais et ses monuments, est la toile de fond du point de départ du Chemin la Via degli Dei. Marchez le long des 666 arches de l'arcade de San Luca. L'arcade, construite à partir de l'année 1674, est longue de presque 3,8 km. Selon certains, ses arches, représentent le serpent, c'est-à-dire le diable (666 dans le livre de l'Apocalypse-écrit par Saint Jean-, par. 13 vers. 18, ce nombre est indiqué comme le nombre de la bête, identifiée au diable), dont la tête est écrasée par la Vierge, symbolisée par le Sanctuaire au sommet de la colline della Guardia.



Écluse of Casalecchio

L'ouvrage mécanique hydraulique le plus ancien d'Europe

Toujours en fonction depuis huit cent ans, elle « gère » l'afflux des eaux du fleuve Reno jusqu'à la ville de Bologne par un système de barrages et de canaux. Symbole de la synergie entre l'homme et la nature, elle est entrée en 2010 dans la liste du Patrimoine Mondial de l'Unesco (Patrimoines Messagers d'une Culture de la Paix en faveur des Jeunes)



Le pont de Vizzano

Les « passeurs »

Pour traverser le fleuve Reno, il y avait des "passeurs", des bateliers qui transportaient des personnes et des marchandises en utilisant les points les plus faciles du fleuve. Une tradition millénaire restée inchangée jusqu'en 1930, quand un enseignant a fait une pétition pour la construction du pont de telle manière que ses élèves pouvaient traverser le fleuve pour rejoindre l'école dans n'importe quelle condition climatique.

Pourquoi le Chemin la Via degli Dei?

La Via degli Dei est un parcours créé à la fin des années 80 par un groupe de randonneurs bolognais. Il retrace principalement l'ancienne route romaine Flaminia Militare, dont on peut voir plusieurs sections de basolato, découverte le 25 août par deux amoureux de la montagne, Cesare Agostini et Franco Santi en 1979.



Monte Adone

Les «tours» du Monte Adone

Le mont, avec ses 655 mètres et ses tours particulières façonnées par l'action combinée de l'érosion et des conditions atmosphériques, représente un point facilement reconnaissable. Une fois le sommet atteint (le plus élevé de la Réserve Naturelle du Contrafforte Pliocénico), vous verrez apparaître deux croix, une blanche et une noire et un petit récipient en métal qui contient les souvenirs des voyageurs. L'ouvrir et lire les commentaires des précédents voyageurs avec le vent qui souffle sur le visage vous fait sentir que vous appartenez à une communauté.

Attention au lion!

Si, entre Badolo et Brento, vous entendez un lion rugir ou le cri d'un chimpanzé, ne soyez pas effrayés: ce n'est ni la faim ni la fatigue qui vous provoquent des hallucinations. Des tigres, des lions, des chimpanzés et toute la faune autochtone de l'Apennin habitent ici: Le Centre de protection et de recherche de la faune exotique et sauvage du Monte Adone abrite des spécimens d'animaux de chaque espèce, toutes avec une histoire souvent marquée de souffrances.



Le Contrafforte pliocénico

Un musée géologique à ciel ouvert

Le Contrafforte Pliocénico est caractérisé par la présence de fossiles et de coquillages qui témoignent du fait qu'en ces lieux, pendant le Pliocène (il y a 5-2 millions d'années), il y avait la mer. Une mer peu profonde avec un climat tropical, composée de larges baies où les fleuves qui descendaient des chaînes de montagne se jetaient dans la mer où se trouve actuellement la Plaine du Pô.



Madonna dei fornelli

Fourneaux, fours et foyers

Le toponyme "fornelli" se réfère à la présence de charbonniers habitués à allumer dans les bois de petits feux pour brûler lentement le bois et obtenir ainsi du charbon. Selon d'autres, il viendrait du mot Fornax, en référence à un four ou à un cratère. On pourrait donc également avancer l'hypothèse qu'ici, à l'époque de l'Empire Romain, il y avait des fours à cuire ou à chauffer.

Le cimetière allemand de Futa, Monte Adone

© Iambassador

Le Contrafforte pliocénico
© Archivio Ente Parchi Emilia Orientale
Autore Daria Victorini



Flaminia Militare

L'antique route des légions romaines

Le tracé découvert et documenté de cette route antique réalisée par les légions romaines est long d'environ 24 km, du Monte Venere au Monte Poggione. C'est une route de crête mais elle se trouve 10-20 mètres plus bas, bien abritée du vent. Elle présente les caractéristiques typiques d'une route officielle: elle est linéaire, a une largeur constante de 2,40 m (correspondant à la mesure romaine de 8 pieds) et on peut calculer que pour chaque mètre sont utilisés environ 25 quintaux de grès.



Le cimetière allemand de Futa

le plus grand cimetière allemand italien

C'est le plus grand des 12 cimetières militaires germaniques présents en Italie. Il compte presque 33 000 corps et reste un avertissement et un rappel d'une guerre qui a durement touché l'Apennin et au-delà. Conçu et réalisé dans les années 60 (jusqu'aux années 50, l'Allemagne ne pouvait pas édifier de cimetière dans des pays théâtre de guerre), c'est un exemple d'architecture du paysage.



Fiesole

Florence est devant vous

Cité étrusque avec un vaste site archéologique. En traversant le centre, on peut observer le théâtre romain, la Cathédrale San Romolo, le Couvent de Saint François où se trouve l'acropole.

À Fiesole, il est également possible de visiter les caves, connues pour la pierre de grès, appelée "fiesolana". Montez en haut du belvédère où vous verrez "à quelques pas" de vous Florence. Vous y êtes presque.



Florence

Le berceau de la renaissance

Vous êtes enfin arrivés à Florence, une ville qui a gardé intact le charme et la splendeur du passé et que l'Unesco a appelé ville "Symbole de la Renaissance". Florence, entourée des douces collines de Settignano, Fiesole, Careggi, Arcetri et Bellosguardo, est aussi le point d'arrivée (ou de départ) d'un long parcours - riche d'histoire, d'anecdotes, de marcheurs croisés sur le chemin et d'expériences sensorielles - que vous avez entrepris.

Combien de jours faut-il pour parcourir le Chemin la Via degli Dei?

C'est un parcours de difficulté moyenne qui peut être parcouru à pied en 5 jours ou plus (sur la base des capacités des marcheurs) ou en 2 jours ou plus à vélo (sur la base des capacités des cyclistes). Si vous n'avez pas d'expérience, de sens de l'orientation, de capacité d'adaptation à la montagne, nous vous conseillons vivement de vous mettre en contact avec un tour opérateur qui peut vous aider à organiser votre voyage.

Quand parcourir le Chemin la Via degli Dei?

L'itinéraire est praticable toute l'année, mais une attention particulière doit être prise pendant les périodes estivale (hautes températures) et hivernale (basses températures et neige).

Existe-t-il un service de transport des bagages organisé?

il est possible, en option, de transporter les bagages par des tour-opérateurs spécialisés. Pour plus d'informations, contactez Bologna Welcome ou Infosasso.

Est-il possible d'utiliser des services publics le long du parcours?

Sur presque toute sa longueur, l'itinéraire capte des points du réseau de transport public. Pour plus d'informations, visitez le site officiel www.viadeglidei.it ou contactez l'Office du Tourisme de la Commune de Sasso Marconi – infoSASSO.

L'essentiel pour partir en voyage

Chaussures:

- Nous vous conseillons des bottines suffisamment rodées et adaptées à votre pied;
- chaussettes techniques anti-ampoules

Vêtements:

- 2/3 T-shirts en microfibre et t-shirt en coton pour la nuit
- Pantalons techniques de préférence longs
- un pull, un sweat ou une polaire
- une veste respirante coupe-vent imperméable;
- Sous-vêtements
- Gants et bonnet en hiver
- casquette et lunettes de soleil
- Serviette ou peignoir en microfibre

Indispensables:

- Carte de randonnée de l'itinéraire à l'échelle 1:25 000
- Sac à dos de 40/50 litres qui ne devra jamais dépasser les 7-8 kg (eau incluse, au moins 3 litres d'eau par jour en été)
- Crème Solaire
- Trousse de premiers secours avec: bandages, pansements, pansements anti-ampoules...
- Un système GPS pour vous orienter
- Nécessaire pour l'hygiène personnelle

Autre:

- Téléphone et chargeur
- Batterie externe
- Appareil photo
- Bâtons de randonnée télescopiques (facultatif)
- Accréditif du Chemin la Via degli Dei pour collectionner les tampons d'étape en étape
- Housse de pluie pour sac à dos

viadeglidei.it

InfoSASSO

Via Porrettana 314 – 40037 Sasso Marconi
T +39 051 6758409 F +39 051 6758408
M info@infosasso.it

Bologna Welcome Tourist Information Office

Piazza Maggiore 1/e – 40124 Bologna
T +39 051 65 83 190
M incoming@bolognawelcome.it

