



Green
is Bologna

Découvrez

la Ligne Gothique








Arpenter les sentiers de la Ligne Gothique, c'est remonter le cours de l'histoire et revivre les aventures d'hommes et de femmes qui combattirent au cœur de ce qui fut la dernière base défensive allemande lors de la campagne d'Italie. D'octobre 1944 à avril 1945, les Apennins bolognais furent le théâtre de grandes batailles entre l'armée allemande et les forces alliées, qui avançaient depuis le sud de la péninsule italienne. Le parcours de ce sentier historique s'étend d'ouest en est : l'on part du lac Scaffolaio, situé dans le parc régional de Corno alle Scale, pour arriver à Tossignano, dans le parc de la « Vena del Gesso Romagnola ».



Comment s'y rendre ?

Il est facile d'arriver à Bologne, la ville étant desservie par les principaux moyens de transport.

Bologne

-  Aéroport de Bologne G. Marconi
-  Gare centrale de Bologne
-  Autoroutes (A1-A14)

Ligne Gothique

⊗ Randonnée

1ère étape

Distance : **15,8 km** Dénivelé : **+600 -1 800** Durée : **6 heures**

2e étape

Distance : **14 km** Dénivelé : **+600 -1150** Durée : **5 heures**

3e étape

Distance : **15,1 km** Dénivelé : **+500 -490** Durée : **5 heures**

4e étape

Distance : **20 km** Dénivelé : **+750 -1 300** Durée : **7 heures**

5e étape

Distance : **15,6 km** Dénivelé : **+850 -660** Durée : **6 heures**

6e étape

Distance : **21 km** Dénivelé : **+1050 -1000** Durée : **7 heures**

7e étape

Distance : **16,5 km** Dénivelé : **+1100 -1200** Durée : **6 heures**

8e étape

Distance : **21 km** Dénivelé : **+700 -800** Durée : **7 heures**

9e étape

Distance : **20 km** Dénivelé : **+700 -660** Durée : **7 heures**

10e étape

Distance : **16 km** Dénivelé : **+700 -800** Durée : **6 heures**

Lac Scaffaiolo

Rocca Corneta

Abetaia

Iola

Castel d'Aiano

MdSpè

Vergato

Monte Salvaro

Monte Sole

Vado

Brento

Livergnano

Monte delle Formiche

Monterenzio

Monte Cerere

S. Clemente

Monte Penzola

Tossignano

Borgo Rivola

Riolo Terme

Longueur en km : 175

Dénivelé cumulé positif : 7 550

Dénivelé cumulé négatif : 9 850

Altitude maximale : 1 750 m (Lac Scaffaiolo)

Altitude minimale : 98 m (Borgo Tossignano)

Étapes : 10

Communes traversées : 15



Lac Scaffaiolo

Corno alle Scale

Situé à 1 750 mètres d'altitude, ce lac se trouve au cœur du parc de Corno alle Scale. Il se situe sur le passage du « Sentiero Italia » qui traverse toute la chaîne des Apennins jusqu'aux Alpes (Sentier européen E1). À proximité de ce joli miroir d'eau se trouve le plus ancien refuge alpin de l'Apennin toscan-émilien : le refuge « Duca degli Abruzzi ».



Rocca Corneta

Lizzano in Belvedere

À mi-chemin entre Lizzano et Vidiciatico se dresse Rocca Corneta. L'arête de Rocca Corneta vit le passage du front lors des complexes avancées finales de la Seconde Guerre Mondiale (en février 1945). L'église, qui fut à moitié détruite, a été restaurée et abrite une œuvre antique de la Vierge à l'Enfant, réalisée en carton-pâte, qui attire les nombreux pèlerins se rendant à Rocca Corneta.



Guanella Monument à la FEB

Loc. Abetaia

Les alentours de Monte Castello furent pendant des mois occupés par les forces alliées et les partisans italiens : c'est ici qu'eut lieu la plus importante offensive de la « Força Expedicionária Brasileira » (FEB), étudiée aujourd'hui encore dans les académies militaires brésiliennes. Un monument, conçu par Mary Vieira en 1996, formé de deux arches blanches en granite qui s'entrecroisent et s'appuient sur un socle en marbre noir, rend hommage aux soldats brésiliens tombés sur le champ de bataille.



Maquette multimédia de la Ligne Gothique

Castel d'Aiano

Unique en son genre, la maquette retrace les principaux événements qui eurent lieu sur la Ligne Gothique à partir d'août 1944 jusqu'à la Libération, en avril 1945. Un récit multimédia bilingue illustre dans les grandes lignes la fin de la Seconde Guerre Mondiale en Italie : les mouvements des armées, les grandes batailles, les luttes partisans et les représailles nazies et fascistes.



Vergato

À partir d'octobre 1944, Vergato, ville fantôme située sur la ligne du front, a été détruite à 90 % par l'aviation alliée (23 bombardements) du fait de la présence de ponts ferroviaires et routiers qui permettaient les approvisionnements allemands sur la Ligne Gothique. Des monuments et des stèles rendent hommage aux « praçinhas » dans les localités de Castelnuovo, Boscaccio et Precaria, tandis qu'un monument, en l'honneur des combattants de la Ligne Gothique, se trouve sur les hauteurs du hameau de Cereglio. Depuis le bastion allemand du Monte Pero, il est possible de parcourir un sentier de crête qui vous fera découvrir de nombreux vestiges de tranchées, places de tir, chemins et autres refuges allemands.

Parcs et zones présentant un intérêt naturel et environnemental :

Parc régional de Corno alle Scale ; Parc Historique de Monte Sole ; Réserve naturelle du Contrafforte Pliocenico ; Parc de la Vena del Gesso Romagnola ; Rete Natura 2000 (Directive habitats de l'Union Européenne)

Monument Monte Sole

Parc historique Monte Sole

C'est ici que se trouvent les bastions de la brigade partisane « Stella rossa » du Lupo (Mario Musolesi) où eut lieu le Massacre de Marzabotto, perpétré entre le 29 septembre et le 4 octobre 1944 (770 victimes, à majorité civile), faisant aujourd'hui partie du parc historique de Monte Sole, qui a pour mission de conserver la mémoire et les lieux de ces événements historiques. Le cœur du parc abrite le « Mémorial du Massacre » : les troupes nazies assassinèrent des centaines d'habitants de ces terres laborieuses. San Martino est le siège de la Fondation de l'École de la Paix de Monte Sole, qui propose des activités didactiques sur le thème de la paix.





Mont Adone

Contrafforte Pliocenico

Le sommet de ce mont est le plus élevé de la réserve naturelle du Contrafforte Pliocenico, un sanctuaire naturel s'étendant sur 15 km, une barrière naturelle à cheval sur cinq vallées (d'ouest en est : Reno, Setta, Savena, Zena et Idice) âprement défendue par les Allemands pour barrer les deux principales routes qui menaient à Bologne. Après avoir résisté pendant tout l'hiver, le mont Adone fut conquis le 18 avril 1945 par la 91e division américaine, qui concrétisa l'avancée sur Bologne.



Musée Winter Line

Situé au cœur de Livergnano, à l'intérieur de l'une des maisons creusées dans la roche du Contrafforte Pliocenico, le Musée Winter Line propose une vaste collection d'objets datant la Seconde Guerre Mondiale. Lors de la guerre, la pièce qui accueille l'exposition fut d'abord utilisée comme abri d'un char d'assaut allemand, puis comme refuge de soldats américains.



Vena del Gesso

Imposante chaîne calcaire -solfifère, la « Vena del Gesso » s'étend sur les provinces de Bologne et Ravenne pour 20 km, entre la vallée du torrent Sellustra et celle de la rivière Lamone. La chaîne traverse des territoires suggestifs et d'une beauté sauvage rare, où le sacrifice de militaires, mais aussi de civils, a été considérable. Ici perdurent la boue et le froid qui martyrisaient les corps, rendant difficile la survie des hommes, au point de remettre en question l'idée même du combat.



Tossignano

(Point d'arrivée)

Après avoir longé la « Vena del Gesso », le sentier débouche sur les ruines de l'ancien bastion de Tossignano (Rocca di Tossignano), village situé à proximité des dernières lignes de défense allemandes, qui fut une sorte de « no man's land » tout au long de l'hiver. Désormais complètement détruit, il fut libéré par les Alliés le 12 avril 1945.

Aujourd'hui, sur la place du chef-lieu, trône un monument aux morts. À ne pas manquer aussi le pont métallique Bailey, réalisé par les Alliés sur la rivière Santerno, encore visible depuis la rue Rineggio.

Qu'est-ce que la Ligne Gothique ?

À l'automne 1943, juste après l'armistice entre l'Italie et les forces anglo-américaines qui avaient occupé la Sicile, l'état-major allemand élaborait un plan de défense pour ralentir l'avancée des troupes alliées du sud au nord de la péninsule. Ainsi, les Allemands instaurèrent deux lignes fortifiées qui découpaient en deux l'Italie, unissant la mer Tyrrhénienne à l'Adriatique : la ligne Gustav, entre le fleuve Garigliano et Ortona, et la Ligne Gothique (« Gotenstellung » en allemand, « Gothic Line » en anglais), de l'embouchure du fleuve Magra à Pesaro. Entre les deux, il y avait de nombreuses lignes de moindre importance.

La Ligne Gothique, longue de 320 km, exploitait les aspérités que l'Apennin toscan-émilien, sur toute sa longueur, d'ouest en est, offrait. Le long du parcours, on comptait pas moins de 479 canons, 2 375 mitrailleuses, 100 000 mines, environ 4 000 bunkers et 16 000 postes de tirailleurs. Des centaines de kilomètres de fil barbelé avaient été posés et de nombreuses tranchées antichars avaient été creusées. Elle fut dénommée « Gothique » en avril 1944 par Hitler. Craignait des répercussions propagandistes négatives dès lors que l'ennemi eût percé une ligne ayant un nom évoquant la population germanique, au mois de juin de la même année le Führer la rebaptisa « Grüne Linie » (« Ligne Verte »).

Comment rejoindre l'une des étapes depuis Bologne ?

S'agissant d'un sentier transversal, les possibilités de rejoindre l'itinéraire sont nombreuses. VOUS pouvez prendre le train à Bologne en direction de Porretta Terme. De là, prenez le bus pour Cavone et marchez pendant deux petites heures pour rejoindre le lac Scaffaiolo, où se trouvent le refuge Duca degli Abruzzi et les Malghe. Vous pouvez également rejoindre le sentier depuis les gares ferroviaires suivantes : Marzabotto ; Pian di Venola ; Vergato ; Riola ou encore Pianoro ; Vado ; Grizzana ou bien Ozzano ; Castel S. Pietro Terme, Imola. N'hésitez pas à contacter ExtraBO pour vous faire conseiller dans la planification de votre itinéraire et obtenir des informations sur les transports.

Est-il possible de ne parcourir qu'un seul tronçon de la Ligne Gothique ?

Le sentier peut être parcouru sur toute sa longueur (10 étapes) ou en 2 ou 3 sections grâce à la présence de nombreuses lignes ferroviaires et d'autobus. Vous pouvez également faire appel à des navettes privées ou à des bus pour de petits/moyens groupes. Pour obtenir des informations et des conseils, veuillez contacter ExtraBO.

Quelle est la longueur de la Ligne Gothique et combien de jours faut-il pour la parcourir en entier ?

La Ligne Gothique est longue de 175 km, il faut compter 10 jours de marche pour la parcourir de long en large. Si vous choisissez de partir du lac Scaffaiolo, considérez une journée supplémentaire.

eXtraBO

Piazza Nettuno 1/ab, 40124, Bologne
Tél. +39 346 115 9222 – 051 65 83 190
M extrabo@bolognawelcome.it – incoming@bolognawelcome.it

